ОФИЦИАЛЬНО
ПЕРВЫЙ НОМЕР
№ 180 (180)
22 декабря 2022

ОФИЦИАЛЬНАЯ ИНФОРМАЦИЯ ГОРОДСКОГО СОВЕТА ДЕПУТАТОВ И АДМИНИСТРАЦИИ ГОРОДА ЛИПЕЦКА

РАСПОРЯЖЕНИЕ
ПРЕДСЕДАТЕЛЯ ЛИПЕЦКОГО ГОРОДСКОГО СОВЕТА ДЕПУТАТОВ

20.12.2022 г. Липецк № 146-р

О созыве очередной 30-й сессии Липецкого городского Совета депутатов шестого созыва

Созвать очередную 30-ю сессию Липецкого городского Совета депутатов шестого созыва 27.12.2022 года в 10.00 часов в большом зале городского Совета (ул. Советская, 22) с повесткой дня:

1. О внесении изменений в Положение «О сделках с муниципальным имуществом».
2. О бюджете города Липецка на 2023 год и на плановый период 2024 и 2025 годов (второе чтение).
3. О проекте перечня объектов, находящихся в муниципальной собственности города Липецка, в отношении которых планируется заключение концессионных соглашений в 2023 году.
4. Об установлении границ территорий, на которых осуществляется территориальное общественное самоуправление, в городе Липецке

и другие.

На сессию пригласить: Главу города Липецка, заместителей главы администрации города, руководителей отраслевых (функциональных) органов администрации города, Главного федерального инспектора по Липецкой области, представителей Липецкого областного Совета депутатов, Прокуратуры Советского района г. Липецка, Управления федеральной антимонопольной службы по Липецкой области, начальника Управления Министерства внутренних дел Российской Федерации по городу Липецку, председателя Счетной палаты города Липецка, председателя Общественной палаты города Липецка, представителей средств массовой информации.

Председатель
Липецкого городского Совета депутатов А.М. Афанасьев

АДМИНИСТРАЦИЯ ГОРОДА ЛИПЕЦКА

П О С Т А Н О В Л Е Н И Е

15.12.2022 № 3185

г. Липецк

О проведении общественных обсуждений по проекту решения о предоставлении разрешений на условно разрешенные виды использования земельных участков или объектов капитального строительства

В соответствии со ст. 5.1, 39 Градостроительного кодекса Российской Федерации, Федеральным законом от 06.10.2003 № 131-ФЗ «Об общих принципах организации местного самоуправления в Российской Федерации», Законом Липецкой области от 26.12.2014 № 357-ОЗ «О перераспределении полномочий между органами местного самоуправления муниципальных образований Липецкой области и органами государственной власти Липецкой области», Уставом городского округа город Липецк Липецкой области Российской Федерации, решением Липецкого городского Совета депутатов от 26.06.2018 № 697 «О Положении об организации и проведении публичных слушаний, общественных обсуждений по проектам в области градостроительной деятельности в городе Липецке», администрация города

П О С Т А Н О В Л Я Е Т:

1. Провести общественные обсуждения по проекту решения о предоставлении разрешений на условно разрешенные виды использования земельных участков или объектов капитального строительства согласно приложению с 22.12.2022 по 19.01.2023.
2. Департаменту градостроительства и архитектуры администрации города Липецка (Сурмий С.И.):
2.1. Опубликовать настоящее постановление в газете «Первый номер официально».
2.2. Подготовить оповещение о начале общественных обсуждений в течение 3 дней со дня принятия настоящего постановления, разместить его на информационном стенде около здания администрации города Липецка, пл. Театральная, 1, в местах массового скопления граждан и в иных местах, расположенных на территориях, в отношении которых подготовлен соответствующий проект, в границах территориальных зон.
2.3. Опубликовать оповещение о начале общественных обсуждений в газете «Первый номер официально» не позднее чем за 7 дней до дня размещения на сайте администрации города Липецка проекта решения.
2.4. Организовать экспозицию проекта решения о предоставлении разрешений на условно разрешенные виды использования земельных участков или объектов капитального строительства и информационных материалов в фойе здания администрации города Липецка, пл. Театральная, 1, и на официальном сайте департамента градостроительства и архитектуры администрации города Липецка www.depgrad48.ru.
2.5. Направить сообщения о проведении общественных обсуждений по проекту решения правообладателям земельных участков, имеющих общие границы с земельным участком, применительно к которому запрашивается данное разрешение, правообладателям объектов капитального строительства, расположенных на земельных участках, имеющих общие границы с земельным участком, применительно к которому запрашивается данное разрешение, и правообладателям помещений, являющихся частью объекта капитального строительства, применительно к которому запрашивается данное разрешение.
3. Отделу взаимодействия со СМИ администрации города Липецка (Попова М.Н.):
3.1. Разместить настоящее постановление на сайте администрации города Липецка.
3.2. Разместить оповещение о начале общественных обсуждений на сайте администрации города Липецка не позднее чем за 7 дней до дня размещения на сайте администрации города Липецка проекта решения.
3.3. Разместить проект решения и информационные материалы к нему на сайте администрации города Липецка по истечении 7 дней со дня размещения оповещения о начале общественных обсуждений.
4. Контроль за исполнением настоящего постановления возложить на первого заместителя главы администрации города Липецка Негробова В.Н.

Глава города Липецка Е.Ю. Уваркина

Приложение
к постановлению администрации
города Липецка
от 15.12.2022 № 3185

Проект решения о предоставлении разрешений на условно разрешенные виды использования земельных участков или объектов капитального строительства, подлежащих рассмотрению на общественных обсуждениях

1. Земельный участок по адресу: Липецкая область, г. Липецк,ул. Звездная, 8а, кадастровый номер земельного участка 48:20:0012804:3 (зона делового, общественного и коммерческого назначения (О-1)), условно разрешенный вид использования – многоэтажная жилая застройка.
2. Земельный участок в районе земельного участка с кадастровым номером 48:20:0021502:64 по ул. Северный Рудник в г. Липецке (зона малоэтажной жилой застройки с земельными участками (Ж-1.2)), условно разрешенный вид использования – ведение огородничества (решение управления имущественных и земельных отношений Липецкой области от 26.10.2022 № 3663-з).
3. Земельный участок по адресу: Липецкая область, г. Липецк, ул. Шевченко, д. 22, кадастровый номер земельного участка 48:20:0029913:37 (зона застройки индивидуальными жилыми домами (Ж-1)), условно разрешенный вид использования – магазины.
4. Земельный участок для строительства котельной по адресу: Липецкая область, г. Липецк, ул. Ангарская, 26г, кадастровый номер земельного участка 48:20:0010501:1787 (зона делового, общественного и коммерческого назначения (О-1)), условно разрешенный вид использования – коммунальное обслуживание.
5. Земельный участок в районе земельного участка с кадастровым номером 48:20:0011318:24 по ул. Жактовская в г. Липецке (зона застройки индивидуальными жилыми домами (Ж-1)), условно разрешенный вид использования – ведение огородничества (решение управления имущественных и земельных отношений Липецкой области от 27.10.2022 № 3679-з).
6. Земельный участок по адресу: Липецкая область, г. Липецк, ул. Земная, д. 13, кадастровый номер земельного участка 48:20:0035102:109 (зона запрещения нового жилищного строительства (Ж-5)), условно разрешенный вид использования – блокированная жилая застройка.
7. Земельный участок в районе земельного участка с кадастровым номером 48:20:0011317:9 по ул. Ударников в г. Липецке (зона застройки индивидуальными жилыми домами (Ж-1)), условно разрешенный вид использования – ведение огородничества (решение управления имущественных и земельных отношений Липецкой области от 07.11.2022 № 3831-з).

С.И. Сурмий

ОПОВЕЩЕНИЕ
о начале общественных обсуждений

Департамент градостроительства и архитектуры администрации города Липецка
(организатор проведения общественных обсуждений)
Проводятся общественные обсуждения по: проекту решения о предоставлении разрешений на условно разрешенные виды использования земельных участков или объектов капитального строительства:
1. Земельный участок по адресу: Липецкая область, г. Липецк, ул. Звездная, 8а, кадастровый номер земельного участка 48:20:0012804:3 (зона делового, общественного и коммерческого назначения (О-1)), условно разрешенный вид использования – многоэтажная жилая застройка.
2. Земельный участок в районе земельного участка с кадастровым номером 48:20:0021502:64 по ул. Северный Рудник в г. Липецке (зона малоэтажной жилой застройки с земельными участками (Ж-1.2)), условно разрешенный вид использования – ведение огородничества (решение управления имущественных и земельных отношений Липецкой области от 26.10.2022 № 3663-з).
3. Земельный участок по адресу: Липецкая область, г. Липецк, ул. Шевченко, д. 22, кадастровый номер земельного участка 48:20:0029913:37 (зона застройки индивидуальными жилыми домами (Ж-1)), условно разрешенный вид использования – магазины.
4. Земельный участок для строительства котельной по адресу: Липецкая область, г. Липецк, ул. Ангарская, 26г, кадастровый номер земельного участка 48:20:0010501:1787 (зона делового, общественного и коммерческого назначения (О-1)), условно разрешенный вид использования – коммунальное обслуживание.
5. Земельный участок в районе земельного участка с кадастровым номером 48:20:0011318:24 по ул. Жактовская в г. Липецке (зона застройки индивидуальными жилыми домами (Ж-1)), условно разрешенный вид использования – ведение огородничества (решение управления имущественных и земельных отношений Липецкой области от 27.10.2022 № 3679-з).
6. Земельный участок по адресу: Липецкая область, г. Липецк, ул. Земная, д. 13, кадастровый номер земельного участка 48:20:0035102:109 (зона запрещения нового жилищного строительства (Ж-5)), условно разрешенный вид использования – блокированная жилая застройка.
7. Земельный участок в районе земельного участка с кадастровым номером 48:20:0011317:9 по ул. Ударников в г. Липецке (зона застройки индивидуальными жилыми домами (Ж-1)), условно разрешенный вид использования – ведение огородничества (решение управления имущественных и земельных отношений Липецкой области от 07.11.2022 № 3831-з).

Перечень информационных материалов к рассматриваемому проекту:
схемы расположения объектов капитального строительства в границах земельных участков.
Проект и информационные материалы будут размещены на официальных сайтах: администрации города Липецка – lipetskcity.ru в разделе «Общественные обсуждения», департамента градостроительства и архитектуры администрации города Липецка – depgrad48.ru в разделе «Общественные обсуждения» с «29» декабря 2022 г.

Срок проведения общественных обсуждений: **с «22» декабря 2022 г. по «19» января 2023 г.**

Срок проведения экспозиции: с 29.12.2022 до 19.01.2023 с 14 ч. 00 мин. до 16 ч. 00 мин. ежедневно, за исключением пятницы, субботы и воскресенья и праздничных дней.
(дни и часы, в которые возможно посещение экспозиции)

Предложения и замечания по проекту решения можно подавать в срок по **«13» января 2023 г.:**
1) в письменной форме по адресу: г. Липецк, пл. Театральная, д. 1, каб. 206, департамент градостроительства и архитектуры администрации города Липецка или на электронный адрес: ps-info@lipetskcity.ru;

2) посредством записи в книге (журнале) учета посетителей экспозиции проекта решений, подлежащим рассмотрению на общественных обсуждениях.

Участники общественных обсуждений при внесении замечаний и предложений в целях идентификации представляют сведения о себе (фамилию, имя, отчество (при наличии), дату рождения, адрес места жительства (регистрации) – для физических лиц; наименование, основной государственный регистрационный номер, место нахождения и адрес – для юридических лиц) с приложением копий документов, подтверждающих такие сведения.

Участники общественных обсуждений, являющиеся правообладателями соответствующих земельных участков и (или) расположенных на них объектов капитального строительства и (или) помещений, являющихся частью указанных объектов капитального строительства, также представляют сведения соответственно о таких земельных участках, объектах капитального строительства, помещениях, являющихся частью указанных объектов капитального строительства, из Единого государственного реестра недвижимости и иные документы, устанавливающие или удостоверяющие их права на такие земельные участки, объекты капитального строительства, помещения, являющиеся частью указанных объектов капитального строительства.

Порядок проведения общественных обсуждений определен в решении Липецкого городского Совета депутатов от «26» июня 2018 № 697 «Об утверждении Положения об организации и проведении публичных слушаний, общественных обсуждений по проектам в области градостроительной деятельности в городе Липецке».

Департамент градостроительства и архитектуры
администрации города Липецка

ЗАКЛЮЧЕНИЕ
о результатах общественных обсуждений
по проекту решения о предоставлении разрешений
на условно разрешенные виды использования земельных участков или объектов капитального строительства

«22» декабря 2022 года

Организатор проведения общественных обсуждений – департамент градостроительства и архитектуры администрации города Липецка.

Наименование проекта, рассмотренного на общественных обсуждениях: предоставление разрешений на условно разрешенные виды использования земельных участков или объектов капитального строительства:

1. Строительство здания социального и коммунально-бытового назначения по адресу: Липецкая область, г. Липецк, ул. Гагарина, в районе д. 131, кадастровый номер земельного участка 48:20:0012401:965 (зона застройки многоэтажными жилыми домами (Ж-4)), условно разрешенный вид использования – бытовое обслуживание.
2. Земельный участок для строительства гаража по адресу: Липецкая область, г. Липецк, СДТ Сокол-2, садоводческое объединение коллективного партнерства «Сокол-2», участок № 939, кадастровый номер земельного участка 48:20:0210404:9 (зона размещения садовых участков (Сх-2)), условно разрешенный вид использования – хранение автотранспорта.
3. Земельный участок по адресу: Липецкая область, г. Липецк, ул. 40 лет Октября, д. 25, кадастровый номер земельного участка 48:20:0027435:14 (зона застройки многоэтажными жилыми домами (Ж-4)), условно разрешенный вид использования – хранение автотранспорта.
4. Земельный участок в районе земельного участка с кадастровым номером 48:20:0038501:427, расположенного по адресу: Липецкая область, г. Липецк, ул. Фабричная, д. 10, (зона застройки индивидуальными жилыми домами (Ж-1)), условно разрешенный вид использования – ведение огородничества (решение управления имущественных и земельных отношений Липецкой области от 07.10.2022 № 3361-з).
5. Земельный участок в районе земельного участка с кадастровым номером 48:20:0038501:427, расположенного по адресу: Липецкая область, г. Липецк, ул. Фабричная, д. 10, (зона застройки индивидуальными жилыми домами (Ж-1)), условно разрешенный вид использования – ведение огородничества (решение управления имущественных и земельных отношений Липецкой области от 07.10.2022 № 3360-з).
6. Земельный участок в районе земельного участка с кадастровым номером 48:20:0038501:973, расположенного по адресу: Липецкая область, г. Липецк, ул. Бурлакова, д. 60, (зона застройки индивидуальными жилыми домами (Ж-1)), условно разрешенный вид использования – ведение огородничества (решение управления имущественных и земельных отношений Липецкой области от 17.10.2022 № 3479-з).
7. Земельный участок по адресу: Липецкая область, г. Липецк, ул. Маяковская, д. 27, кадастровый номер земельного участка 48:20:0020404:35 (зона запрещения нового жилищного строительства (Ж-5)), условно разрешенный вид использования – блокированная жилая застройка.

Количество участников, которые приняли участие в общественных обсуждениях, – 0.

На основании протокола общественных обсуждений от 22.12.2022 № 1.

Предложения и замечания граждан, являющихся участниками общественных обсуждений и постоянно проживающих на территории, в пределах которой проводятся общественные обсуждения	
Участник общественных обсуждений, внесший предложение и (или) замечание	Рекомендации о целесообразности (или нецелесообразности) учета внесенных предложений и (или) замечаний
Не поступили	---------
Предложения и замечания иных участников общественных обсуждений	
Участник общественных обсуждений, внесший предложение и (или) замечание	Рекомендации о целесообразности (или нецелесообразности) учета внесенных предложений и (или) замечаний
Не поступили	---------

Выводы по результатам общественных обсуждений по проекту решения о предоставлении разрешений на условно разрешенные виды использования земельных участков или объектов капитального строительства:

– направить в управление строительства и архитектуры Липецкой области заключение о результатах общественных обсуждений и протокол общественных обсуждений для принятия решения.

И.о. председателя департамента –
главного архитектора города Липецка_____В.А. Мочалова

Секретарь _____А.И. Ушкова

АДМИНИСТРАЦИЯ ГОРОДА ЛИПЕЦКА

П О С Т А Н О В Л Е Н И Е

15.12.2022 **№ 3186**

г. Липецк

О проведении общественных обсуждений по проекту решения
о предоставлении разрешений на отклонение от предельных параметров
разрешенного строительства, реконструкции объектов капитального строительства

В соответствии со ст. 5.1, 40 Градостроительного кодекса Российской Федерации, Федеральным законом от 06.10.2003 № 131-ФЗ «Об общих принципах организации местного самоуправления в Российской Федерации», Законом Липецкой области от 26.12.2014 № 357-ОЗ «О перераспределении полномочий между органами местного самоуправления муниципальных образований Липецкой области и органами государственной власти Липецкой области», Уставом городского округа город Липецк Липецкой области Российской Федерации, решением Липецкого городского Совета депутатов от 26.06.2018 № 697 «О Положении об организации и проведении публичных слушаний, общественных обсуждений по проектам в области градостроительной деятельности в городе Липецке», администрация города

П О С Т А Н О В Л Я Е Т:

1. Провести общественные обсуждения по проекту решения о предоставлении разрешений на отклонение от предельных параметров разрешенного строительства, реконструкции объектов капитального строительства согласно приложению **с 22.12.2022** по **19.01.2023.**
2. Департаменту градостроительства и архитектуры администрации города Липецка (Сурмий С.И.):
2.1. Опубликовать настоящее постановление в газете «Первый номер официально».
2.2. Подготовить оповещение о начале общественных обсуждений в течение 3 дней со дня принятия настоящего постановления, разместить его на информационном стенде около здания администрации города Липецка, пл. Театральная, 1, в местах массового скопления граждан и в иных местах, расположенных на территориях, в отношении которых подготовлен соответствующий проект, в границах территориальных зон.
2.3. Опубликовать оповещение о начале общественных обсуждений в газете «Первый номер официально» не позднее чем за 7 дней до дня размещения на сайте администрации города Липецка проекта решения.
2.4. Организовать экспозицию проекта решения о предоставлении разрешений на отклонение от предельных параметров разрешенного строительства, реконструкции объектов капитального строительства и информационных материалов в фойе здания администрации города Липецка, пл. Театральная, 1 и на официальном сайте департамента градостроительства и архитектуры администрации города Липецка www.depgrad48.ru.
2.5. Направить сообщения о проведении общественных обсуждений по проекту решения правообладателям земельных участков, имеющих общие границы с земельным участком, применительно к которому запрашивается данное разрешение, правообладателям объектов капитального строительства, расположенных на земельных участках, имеющих общие границы с земельным участком, применительно к которому запрашивается данное разрешение, и правообладателям помещений, являющихся частью объекта капитального строительства, применительно к которому запрашивается данное разрешение.
3. Отделу взаимодействия со СМИ администрации города Липецка (Попова М.Н.):
3.1. Разместить настоящее постановление на сайте администрации города Липецка.
3.2. Разместить оповещение о начале общественных обсуждений на сайте администрации города Липецка не позднее чем за 7 дней до дня размещения на сайте администрации города Липецка проекта решения.
3.3. Разместить проект решения и информационные материалы к нему на сайте администрации города Липецка по истечении 7 дней со дня размещения оповещения о начале общественных обсуждений.
4. Контроль за исполнением настоящего постановления возложить на первого заместителя главы администрации города Липецка Негробова В.Н.

Глава города Липецка Е.Ю. Уваркина

Приложение
к постановлению администрации
города Липецка
от 15.12.2022 № 3186

Проект решения о предоставлении разрешений на отклонение от предельных параметров разрешенного строительства, реконструкции объектов капитального строительства, подлежащих рассмотрению на общественных обсуждениях

1. Строительство одноэтажного жилого дома со встроенным гаражом по адресу: Липецкая область, г. Липецк, садоводческое некоммерческое товарищество «Сокол-1», участок 26, кадастровый номер земельного участка 48:20:0000000:33669. Планируемый объект расположен на расстоянии 1,50 м с юго-западной стороны, на расстоянии 2,00 с юго-восточной стороны, по границе земельного участка с северо-западной стороны.
2. Реконструкция каркасно-засыпного жилого дома по адресу: Липецкая область, г. Липецк, ул. Минская, д. 5, кадастровый номер земельного участка 48:20:0011401:3. Объект расположен на расстоянии 1,58 м с северо-западной стороны.
3. Реконструкция здания магазина и кафе по адресу: Липецкая область, г. Липецк, ул. Московская, д. 149б, кадастровый номер земельного участка 48:20:011901:24. Объект расположен на расстоянии 0,40 м с северо-западной стороны, на расстоянии 2,32 с юго-восточной стороны, на расстоянии 1,00 м с восточной стороны, планируемый процент застройки – 53,90 (предельный процент застройки – 50,00).
4. Строительство подземной автостоянки с эксплуатируемой кровлей в микрорайоне «Университетский» г. Липецка V ГСК (ЖК «Виктория»), кадастровый номер земельного участка 48:20:0014701:15612. Планируемый объект расположен по границам земельного участка, планируемый процент застройки – 85,00 (предельный процент застройки – 50,00).
5. Строительство объекта вспомогательного использования (ангар) по адресу: Липецкая область, г. Липецк, пр. Поперечный, стр. 27, кадастровый номер земельного участка 48:20:0029501:49. Планируемый объект расположен на расстоянии 1,39 м с северной стороны.
6. Строительство объекта вспомогательного использования по адресу: Липецкая область, г. Липецк, ул. Ангарская, владение 26г, кадастровый номер земельного участка 48:20:0010501:1787. Планируемый объект расположен на расстоянии 0,65 м с северной стороны.
7. Строительство индивидуального жилого дома по адресу: Липецкая область, г. Липецк, ул. Жактовская, д. 25, кадастровый номер земельного участка 48:20:0011315:87. Планируемый объект расположен на расстоянии 2,14 м с южной стороны.

С.И. Сурмий

ОПОВЕЩЕНИЕ
о начале общественных обсуждений

Департамент градостроительства и архитектуры администрации города Липецка
(организатор проведения общественных обсуждений)

Проводятся общественные обсуждения по: проекту решения о предоставлении разрешений на отклонение от предельных параметров разрешенного строительства, реконструкции объектов капитального строительства:

1. Строительство одноэтажного жилого дома со встроенным гаражом по адресу: Липецкая область, г. Липецк, садоводческое некоммерческое товарищество «Сокол-1», участок 26, кадастровый номер земельного участка 48:20:0000000:33669. Планируемый объект расположен на расстоянии 1,50 м с юго-западной стороны, на расстоянии 2,00 с юго-восточной стороны, по границе земельного участка с северо-западной стороны.

2. Реконструкция каркасно-засыпного жилого дома по адресу: Липецкая область, г. Липецк, ул. Минская, д. 5, кадастровый номер земельного участка 48:20:0011401:3. Объект расположен на расстоянии 1,58 м с северо-западной стороны.

3. Реконструкция здания магазина и кафе по адресу: Липецкая область, г. Липецк, ул. Московская, д. 149б, кадастровый номер земельного участка 48:20:011901:24. Объект расположен на расстоянии 0,40 м с северо-западной стороны, на расстоянии 2,32 с юго-восточной стороны, на расстоянии 1,00 м с восточной стороны, планируемый процент застройки – 53,90 (предельный процент застройки – 50,00).

4. Строительство подземной автостоянки с эксплуатируемой кровлей в микрорайоне «Университетский» г. Липецка V ГСК (ЖК «Виктория»), кадастровый номер земельного участка 48:20:0014701:15612. Планируемый объект расположен по границам земельного участка, планируемый процент застройки – 85,00 (предельный процент застройки – 50,00).

5. Строительство объекта вспомогательного использования (ангар) по адресу: Липецкая область, г. Липецк, пр. Поперечный, стр. 27, кадастровый номер земельного участка 48:20:0029501:49. Планируемый объект расположен на расстоянии 1,39 м с северной стороны.

6. Строительство объекта вспомогательного использования по адресу: Липецкая область, г. Липецк, ул. Ангарская, владение 26г, кадастровый номер земельного участка 48:20:0010501:1787. Планируемый объект расположен на расстоянии 0,65 м с северной стороны.

7. Строительство индивидуального жилого дома по адресу: Липецкая область, г. Липецк, ул. Жактовская, д. 25, кадастровый номер земельного участка 48:20:0011315:87. Планируемый объект расположен на расстоянии 2,14 м с южной стороны.

Перечень информационных материалов к рассматриваемому проекту:
схемы расположения объектов капитального строительства в границах земельных участков.

Проект и информационные материалы будут размещены на официальных сайтах: администрации города Липецка – lipetskcity.ru в разделе «Общественные обсуждения», департамента градостроительства и архитектуры администрации города Липецка – depgrad48.ru в разделе «Общественные обсуждения» с «29» декабря 2022 г.

Срок проведения общественных обсуждений: **с «22» декабря 2022 г. по «19» января 2023 г.**

Срок проведения экспозиции: с 29.12.2022 до 19.01.2023 с 14 ч. 00 мин. до 16 ч. 00 мин. ежедневно, за исключением пятницы, субботы и воскресенья, а также праздничных дней.
(дни и часы, в которые возможно посещение экспозиции)

Предложения и замечания по проекту решения можно подавать в срок по «13» января 2023 г.:

1) в письменной форме по адресу: г. Липецк, пл. Театральная, д. 1, каб. 206, департамент градостроительства и архитектуры администрации города Липецка или на электронный адрес: ps-info@lipetskcity.ru;

2) посредством записи в книге (журнале) учета посетителей экспозиции проекта решений, подлежащим рассмотрению на общественных обсуждениях.

Участники общественных обсуждений при внесении замечаний и предложений в целях идентификации представляют сведения о себе (фамилию, имя, отчество (при наличии), дату рождения, адрес места жительства (регистрации) – для физических лиц; наименование, основной государственный регистрационный номер, место нахождения и адрес – для юридических лиц) с приложением копий документов, подтверждающих такие сведения.

Участники общественных обсуждений, являющиеся правообладателями соответствующих земельных участков и (или) расположенных на них объектов капитального строительства и (или) помещений, являющихся частью указанных объектов капитального строительства, также представляют сведения соответственно о таких земельных участках, объектах капитального строительства, помещениях, являющихся частью указанных объектов капитального строительства, из Единого государственного реестра недвижимости и иные документы, устанавливающие или удостоверяющие их права на такие земельные участки, объекты капитального строительства, помещения, являющиеся частью указанных объектов капитального строительства.

Порядок проведения общественных обсуждений определен в решении Липецкого городского Совета депутатов от «26» июня 2018 № 697 «Об утверждении Положения об организации и проведении публичных слушаний, общественных обсуждений по проектам в области градостроительной деятельности в городе Липецке».

Департамент градостроительства и архитектуры
администрации города Липецка

ЗАКЛЮЧЕНИЕ
о результатах общественных обсуждений
по проекту решения о предоставлении разрешений
на отклонение от предельных параметров разрешенного строительства, реконструкции
объектов капитального строительства

«22» декабря 2022 года

Организатор проведения общественных обсуждений – департамент градостроительства и архитектуры администрации города Липецка.

Наименование проекта, рассмотренного на общественных обсуждениях: предоставление разрешений на отклонение от предельных параметров разрешенного строительства, реконструкции объектов капитального строительства:

1. Реконструкция индивидуального жилого дома по адресу: Липецкая область, г. Липецк, ул. Фабричная, д. 6, кадастровый номер земельного участка 48:20:0038501:743. Реконструируемый объект расположен на расстоянии 0,67 м с северо-восточной стороны.

2. Реконструкция нежилого здания и административного здания с проходной по адресу: г. Липецк, проезд Универсальный, 26, кадастровый номер земельного участка 48:20:0029502:36. Реконструируемый объект расположен от границы земельного участка на расстоянии 0,20 м с южной стороны, на расстоянии 0,60 м от границы земельного участка с северо-западной стороны, по границе земельного участка с северной и восточной сторон, процент застройки в границах земельного участка – 76,3 (максимальный процент застройки в границах земельного участка – 50).

3. Реконструкция здания мастерской и административного здания с пристройкой здания склада по адресу: Липецкая область, г. Липецк, ул. Ферросплавная, д. 35, кадастровый номер земельного участка 48:20:0035102:1302. Реконструируемый объект расположен на расстоянии 1,00 м с восточной стороны.

4. Многофункциональный административно-гостиничный комплекс с подземной автостоянкой по адресу: Липецкая область, г. Липецк, ул. Неделина, д. 6, кадастровый номер земельного участка 48:20:0014407:30. Планируемое количество этажей – 26 (предельное количество этажей - 5).

5. Реконструкция завершенного строительством здания социального и коммунально-бытового назначения по адресу: Липецкая область, г. Липецк, ул. Гагарина, в районе д. 131, кадастровый номер земельного участка 48:20:0012401:965. Реконструируемый объект расположен на расстоянии 1,99 м с северной стороны, на расстоянии 0,86 м с южной стороны, на расстоянии 2,65 м с восточной стороны, на расстоянии 2,00 м с западной стороны. Процент застройки в границах земельного участка – 57,9 (максимальный процент застройки в границах земельного участка – 50).

Количество участников, которые приняли участие в общественных обсуждениях, – 0.

На основании протокола общественных обсуждений от 22.12.2022 № 1.

Предложения и замечания граждан, являющихся участниками общественных обсуждений и постоянно проживающих на территории, в пределах которой проводятся общественные обсуждения	
Участник общественных обсуждений, внесший предложение и (или) замечание	Рекомендации о целесообразности (или нецелесообразности) учета внесенных предложений и (или) замечаний
Не поступили	------
Предложения и замечания иных участников общественных обсуждений	
Участник общественных обсуждений, внесший предложение и (или) замечание	Рекомендации о целесообразности (или нецелесообразности) учета внесенных предложений и (или) замечаний
Не поступили	------

Выводы по результатам общественных обсуждений по проекту решения о предоставлении разрешений на отклонение от предельных параметров разрешенного строительства, реконструкции объектов капитального строительства:

– направить в управление строительства и архитектуры Липецкой области заключение о результатах общественных обсуждений и протокол общественных обсуждений для принятия решения.

И.о. председателя департамента –
главного архитектора города Липецка_____ В.А. Мочалова

Секретарь _____А.И. Ушкова

АДМИНИСТРАЦИЯ ГОРОДА ЛИПЕЦКА

П О С Т А Н О В Л Е Н И Е

16.12.2022 **№ 3202**

г. Липецк

О внесении изменений в постановление администрации
города Липецка от 30.03.2018 № 458

Администрация города

П О С Т А Н О В Л Я Е Т:

Внести в постановление администрации города Липецка от 30.03.2018 № 458 «Об утверждении муниципальной программы города Липецка «Формирование современной городской среды города Липецка» (в редакции постановлений от 24.12.2018 № 2421, от 28.03.2019 № 573, от 07.06.2019 № 1048, от 20.09.2019 № 1869, от 13.12.2019 № 2432, от 23.03.2020 № 385, от 17.06.2020 № 872, от 17.08.2020 № 1287/1, от 25.12.2020 № 2506, от 26.02.2021 № 244, от 30.06.2021 № 1225, от 01.10.2021 № 2026, от 28.12.2021 № 3027, от 25.01.2022 № 94, от 28.02.2022 № 330/1, от 17.08.2022 № 1908/1, от 30.09.2022 № 2177, от 01.11.2022 № 2522, от 16.11.2022 № 2636, от 22.11.2022 № 2680) следующие изменения:

В приложении к постановлению:

в приложении № 1 к подпрограмме «Организация благоустройства территории города Липецка» муниципальной программы города Липецка «Формирование современной городской среды города Липецка»:

1. В разделе 1 «Адресный перечень общественных территорий, нуждающихся в благоустройстве и подлежащих благоустройству»:

1.1. В позиции «2022»:

а) пункт 43 изложить в следующей редакции:

«

43.	Сквер Крупской. 2 этап

»;

б) пункт 59 изложить в следующей редакции:

«

59.	Сквер в районе пруда по ул. Буденного, 19 - 35. 2 этап

»;

в) пункт 65 изложить в следующей редакции:

«

65.	Площадь перед ДС «Звездный»

»;

г) пункты 93–102 изложить в следующей редакции:

«

93.	Зона для проведения культурно-массовых мероприятий в районе Зеленого острова (за счет внебюджетных источников)
94.	Пешеходная зона в районе ул. Плеханова, 3 (за счет внебюджетных источников)
95.	Пешеходная зона в районе ул. Леонтия Кривенкова, 26 (за счет внебюджетных источников)
96.	Зона памятника святому великомученику целителю Пантелеймону (за счет внебюджетных источников)
97.	Зона скульптурного комплекса "Курортница" в районе Нижнего парка (за счет внебюджетных источников)
98.	Зона памятника Василию Лановому в сквере 65-летия Победы (за счет внебюджетных источников)
99.	Зона памятного знака в сквере Металлургов пр. Мира (за счет внебюджетных источников)
100.	Выставочная зона в районе Зеленого острова (за счет внебюджетных источников)
101.	Зона для проведения образовательных мероприятий в районе Зеленого острова (за счет внебюджетных источников)
102.	Пешеходная зона в районе ул. Плеханова, 5 (за счет внебюджетных источников)

»;

д) пункт 111 изложить в следующей редакции:

ПЕРВЫЙ НОМЕР
№180 (180) 22 декабря 2022 года

«

111.	Пешеходная зона в районе набережной реки Воронеж

»;

е) дополнить пунктами 112, 113 следующего содержания:

«

112.	Зона спортивного кластера в районе набережной реки Воронеж
113.	Пешеходная зона в районе ул. Айвазовского, 7

».

1.2. В позиции «2023»:

а) пункт 17 исключить;

б) пункт 30 исключить;

в) пункт 33 изложить в следующей редакции:

«

33.	Пешеходная зона в районе ул. Зегеля, 13а

».

г) пункт 49 изложить в следующей редакции:

«

49.	Пешеходная зона в районе ул. Гагарина, 60б

».

д) пункт 58 изложить в следующей редакции:

«

58.	Площадь Клименкова

».

е) пункт 76 изложить в следующей редакции:

«

76.	Пешеходная зона в районе пр. Победы, 134

».

2. В разделе 10 «Виды работ, планируемые к выполнению при благоустройстве общественных территорий в 2022 году»:

а) пункт 10.24 дополнить абзацем следующего содержания:

«- разработка проектно-сметной документации.»;

б) пункт 10.27 дополнить абзацем следующего содержания:

«- подготовительные работы.»;

в) пункт 10.43 изложить в следующей редакции:

«10.43. Сквер Крупской. 2 этап:

- демонтажные работы;
- устройство плиточного покрытия, асфальтобетонного покрытия;
- устройство резинового покрытия;
- выполнение работ по технической инвентаризации объекта с подготовкой соответствующей технической документации;
- устройство сетей наружного освещения;
- озеленение;
- приобретение и установка малых архитектурных форм.»;

г) пункт 10.47 дополнить абзацем следующего содержания:

«- подготовительные работы.»;

д) пункт 10.48 дополнить абзацем следующего содержания:

«- подготовительные работы.»;

е) пункт 10.51 изложить в следующей редакции:

«10.51. Пешеходная зона в районе ул.Неделина, 20:

- демонтажные работы;
- планировочные работы;
- ремонт лестничного спуска;
- устройство покрытий;
- озеленение;
- приобретение и установка малых архитектурных форм.»;

ж) абзац четвертый пункта 10.52 изложить в следующей редакции:

«- ремонт лестничного спуска.»;

з) абзац четвертый пункта 10.53 изложить в следующей редакции:

«- ремонт лестничного спуска.»;

и) абзац четвертый пункта 10.54 изложить в следующей редакции:

«- ремонт лестничного спуска.»;

к) абзац четвертый пункта 10.55 изложить в следующей редакции:

«- ремонт лестничного спуска.»;

л) абзац четвертый пункта 10.56 изложить в следующей редакции:

«- ремонт лестничного спуска.»;

м) пункт 10.59 изложить в следующей редакции:

«10.59. Сквер в районе пруда по ул. Буденного, 19 – 35. 2 этап:

- демонтажные работы;
- подготовительные работы;
- устройство покрытий;
- устройство сетей наружного освещения;
- устройство берегоукрепления;
- выполнение работ по технической инвентаризации объекта с подготовкой соответствующей технической документации;
- водоотлив;
- озеленение;
- приобретение и установка малых архитектурных форм.»;

н) пункт 10.65 изложить в следующей редакции:

«10.65. Площадь перед ДС «Звездный»:

- демонтажные работы;
- подготовительные работы;
- благоустройство пешеходной зоны;
- устройство плиточного покрытия, асфальтобетонного покрытия, стилобатной зоны, устройство входных площадок, устройство водостока;
- устройство подпорной стены;
- устройство сетей наружного освещения;
- устройство видеонаблюдения;
- озеленение;
- приобретение и установка малых архитектурных форм;
- выполнение работ по технической инвентаризации объекта с подготовкой соответствующей технической документации.»;

о) пункт 10.91 изложить в следующей редакции:

«10.91. Пешеходная зона в районе набережной реки Воронеж:

- выполнение инженерно-геодезических изысканий.»;

п) дополнить пунктами 10.92 – 10.93 следующего содержания:

«10.92. Зона спортивного кластера в районе набережной реки Воронеж:

- выполнение инженерно-геодезических изысканий.»;

«10.93. Пешеходная зона в районе ул. Айвазовского, 7:

- разработка проектно-сметной документации;
- выполнение работ по технической инвентаризации объекта с подготовкой соответствующей технической документации.».

3. В разделе 11 «Виды работ, планируемые к выполнению при благоустройстве общественных территорий в 2023 году»:

а) пункт 11.17 исключить;

б) пункт 11.30 исключить;

в) пункт 11.33 изложить в следующей редакции:

«11.33. Пешеходная зона в районе ул. Зегеля, 13а:

- демонтажные работы;
- устройство плиточного покрытия, асфальтобетонного покрытия, резинового покрытия;
- устройство сетей наружного освещения;
- озеленение;
- ремонт лестничного спуска;
- планировочные работы;
- приобретение и установка малых архитектурных форм.»;

г) пункт 11.49 изложить в следующей редакции:

«11.49. Пешеходная зона в районе ул. Гагарина, 60б:

- разработка проектно-сметной документации;
- демонтажные работы;
- устройство плиточного покрытия, асфальтобетонного покрытия;
- устройство сетей наружного освещения;
- озеленение;
- планировочные работы;
- приобретение и установка малых архитектурных форм.»;

д) абзац первый пункта 11.51 изложить в следующей редакции:

«11.51. Зона спортивного кластера в районе набережной реки Воронеж. 2 этап:»;

е) абзац первый пункта 11.52 изложить в следующей редакции:

«11.52. Пешеходная зона в районе набережной реки Воронеж. 2 этап:»;

ж) пункт 11.57 дополнить абзацами следующего содержания:

«- планировочные работы;
- ремонт ливневой канализации.»;

з) абзац первый пункта 11.58 изложить в следующей редакции:

«11.58. Площадь Клименкова.»;

и) абзац первый пункта 11.74 изложить в следующей редакции:

«11.74. Пешеходная зона в районе ул. Айвазовского, 7. 2 этап.»;

к) абзац первый пункта 11.76 изложить в следующей редакции:

«11.76. Пешеходная зона в районе пр. Победы, 134.».

И.о. главы города Липецка В.Н. Негробов

СООБЩЕНИЕ ОБ УСТАНОВЛЕНИИ ПУБЛИЧНОГО СЕРВИТУТА

В соответствии со статьей 39.37 Земельного кодекса Российской Федерации администрация города Липецка информирует о возможном установлении публичного сервитута в целях организации теплоснабжения населения – для эксплуатации объектов электросетевого хозяйства как объектов местного значения, обеспечивающих электроснабжение, в отношении земельных участков с кадастровым номером: 48:20:0035001:26, расположенного по адресу: (местоположение) Липецкая область, г. Липецк, ул. Ферросплавная, дом 12, с кадастровым номером: 48:20:0035001:5971, расположенного по адресу: (местоположение) Липецкая область, г. Липецк, площадь Металлургов, земельный участок 1, с кадастровым номером: 48:20:0035001:64, расположенного по адресу: (местоположение) Липецкая область, г. Липецк, согласно схеме расположения границ публичного сервитута (приложение).

Обоснование необходимости установления публичного сервитута в соответствии с п. 5 ч. 1 ст. 39.41 Земельного кодекса РФ, подпунктом «к» пункта 3 Приказа Минэкономразвития России от 19.04.2022 № П/0150 «Об утверждении требований к форме ходатайства об установлении публичного сервитута, содержанию обоснования необходимости установления публичного сервитута».

ПАО «Россети Центр» как сетевая организация, являющаяся субъектом естественных монополий, осуществляет эксплуатацию инженерного сооружения – «Трансформаторная подстанция № 539», находящегося у ПАО «Россети Центр» в лизинге на основании договора финансовой аренды недвижимого имущества № 1008/К-ДЛ от 13.08.2021 и введенного в эксплуатацию до 03.08.2018.

С поступившим ходатайством об установлении публичного сервитута и прилагаемым к нему описанием местоположения границ публичного сервитута заинтересованные лица могут ознакомиться в управлении имущественных и земельных отношений администрации города Липецка, расположенном по адресу: г. Липецк, пл. Театральная, д. 1, каб. 226 (пн.–пт. с 8.30 до 13.00).

Заявления об учете прав на земельные участки принимаются в течение 15 дней со дня опубликования сообщения через приемную управления имущественных и земельных отношений администрации города Липецка. Дата окончания приема заявлений – 11.01.2023.

Информация о поступившем ходатайстве об установлении публичного сервитута размещена на официальном сайте администрации города Липецка – www.lipetskcity.ru, а также в газете «Первый номер официально».

СХЕМА РАСПОЛОЖЕНИЯ ГРАНИЦ ПУБЛИЧНОГО СЕРВИТУТА
трансформаторная подстанция -539
(наименование объекта)

Масштаб 1 : 1000

Используемые условные знаки и обозначения:

	- граница публичного сервитута объекта электросетевого хозяйства
	- местоположение сооружения, в отношении которого устанавливается сервитут
:140	- кадастровый номер земельного участка
	- граница земельного участка
48:20:0940174	- номер кадастрового квартала
	- граница кадастрового квартала
	- граница муниципального образования

Лист № 2

Сведения о характерных точках границ объекта

Площадь объекта	535 кв. м.
48:20:0035001:26	173,68 кв. м.
48:20:0035001:64	110,20 кв. м.
48:20:0035001:5971	167,92 кв. м

Обозначение характерных точек границ	**Координаты, м**	
	X	**Y**
1	**2**	**3**
1	415067.34	1327648.31
2	415062.81	1327656.28
3	415056.81	1327659.98
4	415048.70	1327658.54
5	415041.73	1327652.46
6	415041.21	1327644.71
7	415045.84	1327636.20
8	415052.22	1327632.79
9	415059.79	1327633.81
10	415066.63	1327639.89
1	415067.34	1327648.31

СООБЩЕНИЕ ОБ УСТАНОВЛЕНИИ ПУБЛИЧНОГО СЕРВИТУТА

В соответствии со статьей 39.37 Земельного кодекса Российской Федерации администрация города Липецка информирует о возможном установлении публичного сервитута в целях организации теплоснабжения населения – для эксплуатации объектов электросетевого хозяйства как объектов местного значения, обеспечивающих электроснабжение, в отношении земельных участков с кадастровым номером: 48:20:0042004:5, расположенного по адресу: (местоположение) Липецкая область, г. Липецк, ул. Жуковского, дом 26, участков с кадастровым номером: 48:20:0042004:17, расположенного по адресу: (местоположение) Липецкая область, г. Липецк, ул. Жуковского, дом 28, участков с кадастровым номером: 48:20:0042004:16, расположенного по адресу: (местоположение) Липецкая область, г. Липецк, ул. Жуковского, д. 26, согласно схеме расположения границ публичного сервитута (приложение).

Обоснование необходимости установления публичного сервитута в соответствии с п. 5 ч. 1 ст. 39.41 Земельного кодекса РФ, подпунктом «к» пункта 3 Приказа Минэкономразвития России от 19.04.2022 № П/0150 «Об утверждении требований к форме ходатайства об установлении публичного сервитута, содержанию обоснования необходимости установления публичного сервитута».

ПАО «Россети Центр» как сетевая организация, являющаяся субъектом естественных монополий, осуществляет эксплуатацию инженерного сооружения – «Трансформаторная подстанция № 735», находящегося у ПАО «Россети Центр» в лизинге на основании договора финансовой аренды недвижимого имущества № 1008/К-ДЛ от 13.08.2021 и введенного в эксплуатацию до 03.08.2018.

С поступившим ходатайством об установлении публичного сервитута и прилагаемым к нему описанием местоположения границ публичного сервитута заинтересованные лица могут ознакомиться в управлении имущественных и земельных отношений администрации города Липецка, расположенном по адресу: г. Липецк, пл. Театральная, д. 1, каб. 226 (пн.–пт. с 8.30 до 13.00).

Заявления об учете прав на земельные участки принимаются в течение 15 дней со дня опубликования сообщения через приемную управления имущественных и земельных отношений администрации города Липецка. Дата окончания приема заявлений – 11.01.2023.

Информация о поступившем ходатайстве об установлении публичного сервитута размещена на официальном сайте администрации города Липецка – www.lipetskcity.ru, а также в газете «Первый номер официально».

СХЕМА РАСПОЛОЖЕНИЯ ГРАНИЦ ПУБЛИЧНОГО СЕРВИТУТА
Трансформаторная подстанция - 735
(наименование объекта)

Масштаб 1 : 1000

Используемые условные знаки и обозначения:

	- граница публичного сервитута объекта электросетевого хозяйства
	- местоположение сооружения, в отношении которого устанавливается сервитут
:140	- кадастровый номер земельного участка
	- граница земельного участка
48:20:0940174	- номер кадастрового квартала
	- граница кадастрового квартала
	- граница муниципального образования

Лист № 2

Сведения о характерных точках границ объекта

Площадь объекта	684 кв. м.
48:20:0042004:5	57,06 кв. м.
48:20:0042004:17	7,87 кв. м.
48:20:0042004:16	199,79 кв. м.

Обозначение характерных точек границ	Координаты, м	
	X	Y
1	2	3
1	410749.08	1323579.53
2	410743.43	1323585.03
3	410730.32	1323589.29
4	410723.41	1323586.34
5	410719.08	1323577.92
6	410719.07	1323570.20
7	410724.56	1323564.78
8	410737.48	1323560.35
9	410744.43	1323563.17
10	410748.98	1323571.65
1	410749.08	1323579.53

СООБЩЕНИЕ ОБ УСТАНОВЛЕНИИ ПУБЛИЧНОГО СЕРВИТУТА

В соответствии со статьей 39.37 Земельного кодекса Российской Федерации администрация города Липецка информирует о возможном установлении публичного сервитута в целях организации теплоснабжения населения – для эксплуатации объектов электросетевого хозяйства как объектов местного значения, обеспечивающих электроснабжение, в отношении земельного участка с кадастровым номером: 48:20:0041201:7, расположенного по адресу: (местоположение) Липецкая область, г. Липецк, ул. Ильича, согласно схеме расположения границ публичного сервитута (приложение).

Обоснование необходимости установления публичного сервитута в соответствии с п. 5 ч. 1 ст. 39.41 Земельного кодекса РФ, подпунктом «к» пункта 3 Приказа Минэкономразвития России от 19.04.2022 № П/0150 «Об утверждении требований к форме ходатайства об установлении публичного сервитута, содержанию обоснования необходимости установления публичного сервитута».

ПАО «Россети Центр» как сетевая организация, являющаяся субъектом естественных монополий, осуществляет эксплуатацию инженерного сооружения – «Трансформаторная подстанция № 738», находящегося у ПАО «Россети Центр» в лизинге на основании договора финансовой аренды недвижимого имущества № 1008/К-ДЛ от 13.08.2021 и введенного в эксплуатацию до 03.08.2018.

С поступившим ходатайством об установлении публичного сервитута и прилагаемым к нему описанием местоположения границ публичного сервитута заинтересованные лица могут ознакомиться в управлении имущественных и земельных отношений администрации города Липецка, расположенном по адресу: г. Липецк, пл. Театральная, д. 1, каб. 226 (пн.–пт. с 8.30 до 13.00).

Заявления об учете прав на земельные участки принимаются в течение 15 дней со дня опубликования сообщения через приемную управления имущественных и земельных отношений администрации города Липецка. Дата окончания приема заявлений – 11.01.2023.

Информация о поступившем ходатайстве об установлении публичного сервитута размещена на официальном сайте администрации города Липецка – www.lipetskcity.ru, а также в газете «Первый номер официально».

СХЕМА РАСПОЛОЖЕНИЯ ГРАНИЦ ПУБЛИЧНОГО СЕРВИТУТА
Трансформаторная подстанция-738
(наименование объекта)

Масштаб 1 : 1000

Используемые условные знаки и обозначения:

	- граница публичного сервитута объекта электросетевого хозяйства
	- местоположение сооружения, в отношении которого устанавливается сервитут
:140	- кадастровый номер земельного участка
	- граница земельного участка
48:20:0940174	- номер кадастрового квартала
	- граница кадастрового квартала
	- граница муниципального образования

Лист № 2

Сведения о характерных точках границ объекта

Площадь объекта	681 кв. м.
48:20:0041201:7	111,16 кв. м.

Обозначение характерных точек границ	Координаты, м	
	X	Y
1	2	3
1	410601.27	1325262.05
2	410597.05	1325268.54
3	410587.35	1325271.10
4	410579.78	1325269.61
5	410575.52	1325263.17
6	410573.54	1325248.70
7	410577.92	1325242.35
8	410587.76	1325239.81
9	410595.19	1325241.43
10	410599.34	1325247.80
1	410601.27	1325262.05

СООБЩЕНИЕ ОБ УСТАНОВЛЕНИИ ПУБЛИЧНОГО СЕРВИТУТА

В соответствии со статьей 39.37 Земельного кодекса Российской Федерации администрация города Липецка информирует о возможном установлении публичного сервитута в целях организации теплоснабжения населения – для эксплуатации объектов электросетевого хозяйства как объектов местного значения, обеспечивающих электроснабжение, в отношении земельных участков с кадастровым номером: 48:20:0040801:10, расположенного по адресу: (местоположение) Липецкая область, г. Липецк, ул. Коммунистическая, сооружение 24, с кадастровым номером: 48:20:0040801:9, расположенного по адресу: (местоположение) Липецкая область, г. Липецк, ул. Коммунистическая, 24, согласно схеме расположения границ публичного сервитута (приложение).

Обоснование необходимости установления публичного сервитута в соответствии с п. 5 ч. 1 ст. 39.41 Земельного кодекса РФ, подпунктом «к» пункта 3 Приказа Минэкономразвития России от 19.04.2022 № П/0150 «Об утверждении требований к форме ходатайства об установлении публичного сервитута, содержанию обоснования необходимости установления публичного сервитута».

ПАО «Россети Центр» как сетевая организация, являющаяся субъектом естественных монополий, осуществляет эксплуатацию инженерного сооружения – «Трансформаторная подстанция № 737», находящегося у ПАО «Россети Центр» в лизинге на основании договора финансовой аренды недвижимого имущества № 1008/К-ДЛ от 13.08.2021 и введенного в эксплуатацию до 03.08.2018.

С поступившим ходатайством об установлении публичного сервитута и прилагаемым к нему описанием местоположения границ публичного сервитута заинтересованные лица могут ознакомиться в управлении имущественных и земельных отношений администрации города Липецка, расположенном по адресу: г. Липецк, пл. Театральная, д. 1, каб. 226 (пн.–пт. с 8.30 до 13.00).

Заявления об учете прав на земельные участки принимаются в течение 15 дней со дня опубликования сообщения через приемную управления имущественных и земельных отношений администрации города Липецка. Дата окончания приема заявлений – 11.01.2023.

Информация о поступившем ходатайстве об установлении публичного сервитута размещена на официальном сайте администрации города Липецка – www.lipetskcity.ru, а также в газете «Первый номер официально».

СХЕМА РАСПОЛОЖЕНИЯ ГРАНИЦ ПУБЛИЧНОГО СЕРВИТУТА
Трансформаторная подстанция -737
(наименование объекта)

Масштаб 1 : 1000

Используемые условные знаки и обозначения:

	- граница публичного сервитута объекта электросетевого хозяйства
	- местоположение сооружения, в отношении которого устанавливается сервитут
:140	- кадастровый номер земельного участка
	- граница земельного участка
48:20:0940174	- номер кадастрового квартала
	- граница кадастрового квартала
	- граница муниципального образования

Лист № 2

Сведения о характерных точках границ объекта

Площадь объекта	663 кв. м.
48:20:0040801:9	662,75 кв. м.
48:20:0040801:10	61,31 кв. м.

Обозначение характерных точек границ	Координаты, м	
	X	Y
1	2	3
1	410855.73	1324812.39
2	410851.61	1324818.84
3	410837.12	1324822.03
4	410829.80	1324820.20
5	410825.84	1324813.78
6	410824.94	1324803.76
7	410830.07	1324797.79
8	410843.37	1324794.63
9	410850.88	1324796.53
10	410854.78	1324803.22
1	410855.73	1324812.39

СООБЩЕНИЕ ОБ УСТАНОВЛЕНИИ ПУБЛИЧНОГО СЕРВИТУТА

В соответствии со статьей 39.37 Земельного кодекса Российской Федерации администрация города Липецка информирует о возможном установлении публичного сервитута в целях организации теплоснабжения населения – для эксплуатации объектов электросетевого хозяйства как объектов местного значения, обеспечивающих электроснабжение, в отношении земельных участков с кадастровым номером: 48:20:0043601:176, расположенного по адресу: (местоположение) Липецкая область, г. Липецк, ул. Коцаря С.Л., з/у 1, участков с кадастровым номером: 48:20:0043601:343, расположенного по адресу: (местоположение) Липецкая область, г. Липецк, ул. Героя России Эдуарда Белана, д. 16, с кадастровым номером: 48:20:0043601:389, расположенного по адресу: (местоположение) Липецкая область, г. Липецк, ул. Свиридова И.В., д. 21, с кадастровым номером: 48:20:0043601:390, расположенного по адресу: (местоположение) Липецкая область, г. Липецк, ул. Героя России Эдуарда Белана, д. 18, согласно схеме расположения границ публичного сервитута (приложение).

Обоснование необходимости установления публичного сервитута в соответствии с п. 5 ч. 1 ст. 39.41 Земельного кодекса РФ, подпунктом «к» пункта 3 Приказа Минэкономразвития России от 19.04.2022 № П/0150 «Об утверждении требований к форме ходатайства об установлении публичного сервитута, содержанию обоснования необходимости установления публичного сервитута».

ПАО «Россети Центр» как сетевая организация, являющаяся субъектом естественных монополий, осуществляет эксплуатацию инженерного сооружения – «Трансформаторная подстанция», находящегося у ПАО «Россети Центр» в лизинге на основании договора финансовой аренды недвижимого имущества № 1008/К-ДЛ от 13.08.2021 и введенного в эксплуатацию до 03.08.2018.

С поступившим ходатайством об установлении публичного сервитута и прилагаемым к нему описанием местоположения границ публичного сервитута заинтересованные лица могут ознакомиться в управлении имущественных и земельных отношений администрации города Липецка, расположенном по адресу: г. Липецк, пл. Театральная, д. 1, каб. 226 (пн.–пт. с 8.30 до 13.00).

Заявления об учете прав на земельные участки принимаются в течение 15 дней со дня опубликования сообщения через приемную управления имущественных и земельных отношений администрации города Липецка. Дата окончания приема заявлений – 11.01.2023.

Информация о поступившем ходатайстве об установлении публичного сервитута размещена на официальном сайте администрации города Липецка – www.lipetskcity.ru, а также в газете «Первый номер официально».

ОПИСАНИЕ МЕСТОПОЛОЖЕНИЯ ГРАНИЦ
публичного сервитута
Трансформаторная подстанция
(наименование объекта)
Схема расположения границ публичного сервитута

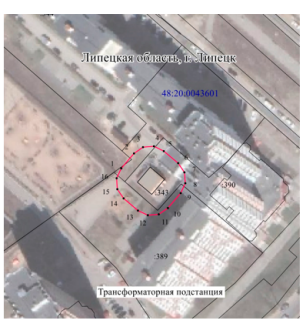

Масштаб 1 : 1000

Используемые условные знаки и обозначения:

• 1	- характерная точка границы публичного сервитута объекта электросетевого хозяйства
	- граница административно-территориального деления
48:20:1470201	- кадастровый номер квартала
	- граница кадастрового квартала
:960	- кадастровый номер земельного участка
	- существующая часть границы, имеющаяся в ГКН сведения о которой достаточны для определения местоположения
	- инженерное сооружение, в целях размещения которого устанавливается публичный сервитут

Лист № 2

ОПИСАНИЕ МЕСТОПОЛОЖЕНИЯ ГРАНИЦ
публичного сервитута
Трансформаторная подстанция
(наименование объекта)

Сведения о характерных точках границ объекта
Система координат МСК-48, зона 1
Площадь объекта 745 кв.м

48:20:00436 01:176	**2.34**	**кв.м**
48:20:00436 01:343	**275.65**	**кв.м**
48:20:00436 01:389	**176.44**	**кв.м**
48:20:00436 01:390	**467.01**	**кв.м**

Обозначение характерных точек границ	Координаты, м	
	X	У
1	2	3
1	415334.47	1320313.94
2	415341.52	1320319.96
3	415344.46	1320324.23
4	415344.87	1320329.38
5	415342.64	1320334.06
6	415336.89	1320340.81
7	415332.63	1320343.74
8	415327.47	1320344.16
9	415322.80	1320341.94
10	415315.74	1320335.93
11	415312.80	1320331.66
12	415312.39	1320326.50
13	415314.61	1320321.82
14	415320.37	1320315.06
15	415324.63	1320312.13
16	415329.80	1320311.72
1	415334.47	1320313.94

СООБЩЕНИЕ ОБ УСТАНОВЛЕНИИ ПУБЛИЧНОГО СЕРВИТУТА

В соответствии со статьей 39.37 Земельного кодекса Российской Федерации администрация города Липецка информирует о возможном установлении публичного сервитута в целях организации теплоснабжения населения – для эксплуатации объектов электросетевого хозяйства как объектов местного значения, обеспечивающих электроснабжение, в отношении земельного участка с кадастровым номером: 48:20:0013202:4, расположенного по адресу: (местоположение) Липецкая область, г. Липецк, ул. Циолковского, строение 34/3, согласно схеме расположения границ публичного сервитута (приложение).

Обоснование необходимости установления публичного сервитута в соответствии с п. 5 ч. 1 ст. 39.41 Земельного кодекса РФ, подпунктом «к» пункта 3 Приказа Минэкономразвития России от 19.04.2022 № П/0150 «Об утверждении требований к форме ходатайства об установлении публичного сервитута, содержанию обоснования необходимости установления публичного сервитута».

ПАО «Россети Центр» как сетевая организация, являющаяся субъектом естественных монополий, осуществляет эксплуатацию инженерного сооружения – «Трансформаторная подстанция», находящегося у ПАО «Россети Центр» в лизинге на основании договора финансовой аренды недвижимого имущества № 1008/К-ДЛ от 13.08.2021 и введенного в эксплуатацию до 03.08.2018.

С поступившим ходатайством об установлении публичного сервитута и прилагаемым к нему описанием местоположения границ публичного сервитута заинтересованные лица могут ознакомиться в управлении имущественных и земельных отношений администрации города Липецка, расположенном по адресу: г. Липецк, пл. Театральная, д. 1, каб. 226 (пн.–пт. с 8.30 до 13.00).

Заявления об учете прав на земельные участки принимаются в течение 15 дней со дня опубликования сообщения через приемную управления имущественных и земельных отношений администрации города Липецка. Дата окончания приема заявлений – 11.01.2023.

Информация о поступившем ходатайстве об установлении публичного сервитута размещена на официальном сайте администрации города Липецка – www.lipetskcity.ru, а также в газете «Первый номер официально».

СХЕМА РАСПОЛОЖЕНИЯ ГРАНИЦ ПУБЛИЧНОГО СЕРВИТУТА
Трансформаторная подстанция
(наименование объекта)

Масштаб 1 : 1000

Используемые условные знаки и обозначения:

	- граница публичного сервитута объекта электросетевого хозяйства
	- местоположение сооружения, в отношении которого устанавливается сервитут
:140	- кадастровый номер земельного участка
	- граница земельного участка
48:20:0940174	- номер кадастрового квартала
	- граница кадастрового квартала
	- граница муниципального образования

Лист № 2

Сведения о характерных точках границ объекта

Площадь объекта 833 кв. м.
48:20:0013202:4 102,85 кв. м.

Обозначение характерных точек границ	Координаты, м	
	X	Y
1	2	3
1	418911.07	1323777.74
2	418906.28	1323785.00
3	418887.60	1323788.76
4	418880.15	1323786.98
5	418876.14	1323780.45
6	418875.20	1323769.70
7	418879.70	1323763.51
8	418896.26	1323759.43
9	418904.86	1323760.73
10	418909.73	1323766.48
1	418911.07	1323777.74

СООБЩЕНИЕ ОБ УСТАНОВЛЕНИИ ПУБЛИЧНОГО СЕРВИТУТА

В соответствии со статьей 39.37 Земельного кодекса Российской Федерации администрация города Липецка информирует о возможном установлении публичного сервитута в целях организации теплоснабжения населения – для эксплуатации объектов электросетевого хозяйства как объектов местного значения, обеспечивающих электроснабжение, в отношении земельного участка с кадастровым номером: 48:20:0029702:46, расположенного по адресу: (местоположение) Липецкая область, г. Липецк, ул. Мусоргского, у дома № 5, согласно схеме расположения границ публичного сервитута (приложение).

Обоснование необходимости установления публичного сервитута в соответствии с п. 5 ч. 1 ст. 39.41 Земельного кодекса РФ, подпунктом «к» пункта 3 Приказа Минэкономразвития России от 19.04.2022 № П/0150 «Об утверждении требований к форме ходатайства об установлении публичного сервитута, содержанию обоснования необходимости установления публичного сервитута».

ПАО «Россети Центр» как сетевая организация, являющаяся субъектом естественных монополий, осуществляет эксплуатацию инженерного сооружения – «Трансформаторная подстанция № 24», находящегося у ПАО «Россети Центр» в лизинге на основании договора финансовой аренды недвижимого имущества № 1008/К-ДЛ от 13.08.2021 и введенного в эксплуатацию до 03.08.2018.

С поступившим ходатайством об установлении публичного сервитута и прилагаемым к нему описанием местоположения границ публичного сервитута заинтересованные лица могут ознакомиться в управлении имущественных и земельных отношений администрации города Липецка, расположенном по адресу: г. Липецк, пл. Театральная, д. 1, каб. 226 (пн.–пт. с 8.30 до 13.00).

Заявления об учете прав на земельные участки принимаются в течение 15 дней со дня опубликования сообщения через приемную управления имущественных и земельных отношений администрации города Липецка. Дата окончания приема заявлений – 11.01.2023.

Информация о поступившем ходатайстве об установлении публичного сервитута размещена на официальном сайте администрации города Липецка – www.lipetskcity.ru, а также в газете «Первый номер официально».

СХЕМА РАСПОЛОЖЕНИЯ ГРАНИЦ ПУБЛИЧНОГО СЕРВИТУТА
Трансформаторная подстанция-24
(наименование объекта)

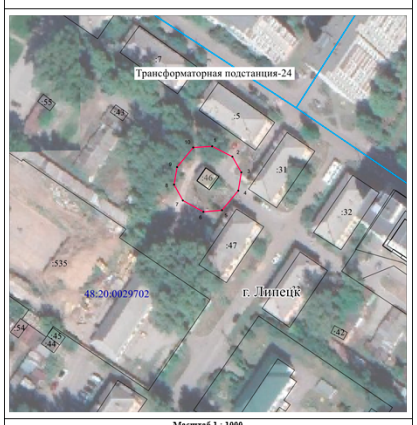

Масштаб 1 : 1000

Используемые условные знаки и обозначения:

	- граница публичного сервитута объекта электросетевого хозяйства
	- местоположение сооружения, в отношении которого устанавливается сервитут
:140	- кадастровый номер земельного участка
	- граница земельного участка
48:20:0940174	- номер кадастрового квартала
	- граница кадастрового квартала
	- граница муниципального образования

Лист № 2

Сведения о характерных точках границ объекта

Площадь объекта 568 кв. м.
48:20:0029702:46 36,60 кв. м.

Обозначение характерных точек границ	Координаты, м	
	X	Y
1	2	3
1	420344.27	1324315.75
2	420339.89	1324324.13
3	420333.35	1324327.86
4	420325.77	1324326.59
5	420317.63	1324319.77
6	420316.98	1324312.04
7	420321.73	1324303.52
8	420328.30	1324299.88
9	420335.63	1324301.19
10	420343.70	1324307.82
1	420344.27	1324315.75

СООБЩЕНИЕ ОБ УСТАНОВЛЕНИИ ПУБЛИЧНОГО СЕРВИТУТА

В соответствии со статьей 39.37 Земельного кодекса Российской Федерации администрация города Липецка информирует о возможном установлении публичного сервитута в целях организации теплоснабжения населения – для эксплуатации объектов электросетевого хозяйства как объектов местного значения, обеспечивающих электроснабжение, в отношении земельных участков: с кадастровым номером: 48:20:0035102:415 расположенного по адресу: (местоположение) Липецкая область, г. Липецк, ул. Адмирала Макарова, сооружение 1 е, с кадастровым номером: 48:20:0035102:13736, расположенного по адресу: (местоположение) Липецкая область, г. Липецк, ул. Адмирала Макарова, владение 1К, согласно схеме расположения границ публичного сервитута (приложение).

Обоснование необходимости установления публичного сервитута в соответствии с п. 5 ч. 1 ст. 39.41 Земельного кодекса РФ, подпунктом «к» пункта 3 Приказа Минэкономразвития России от 19.04.2022 № П/0150 «Об утверждении требований к форме ходатайства об установлении публичного сервитута, содержанию обоснования необходимости установления публичного сервитута».

ПАО «Россети Центр» как сетевая организация, являющаяся субъектом естественных монополий, осуществляет эксплуатацию инженерного сооружения – «Трансформаторная подстанция № 517», находящегося у ПАО «Россети Центр» в лизинге на основании договора финансовой аренды недвижимого имущества № 1008/К-ДЛ от 13.08.2021 и введенного в эксплуатацию до 03.08.2018.

С поступившим ходатайством об установлении публичного сервитута и прилагаемым к нему описанием местоположения границ публичного сервитута заинтересованные лица могут ознакомиться в управлении имущественных и земельных отношений администрации города Липецка, расположенном по адресу: г. Липецк, пл. Театральная, д. 1, каб. 226 (пн.–пт. с 8.30 до 13.00).

Заявления об учете прав на земельные участки принимаются в течение 15 дней со дня опубликования сообщения через приемную управления имущественных и земельных отношений администрации города Липецка. Дата окончания приема заявлений – 11.01.2023.

Информация о поступившем ходатайстве об установлении публичного сервитута размещена на официальном сайте администрации города Липецка – www.lipetskcity.ru, а также в газете «Первый номер официально».

СХЕМА РАСПОЛОЖЕНИЯ ГРАНИЦ ПУБЛИЧНОГО СЕРВИТУТА
трансформаторная подстанция-517
(наименование объекта)

Масштаб 1 : 1000

Используемые условные знаки и обозначения:

	- граница публичного сервитута объекта электросетевого хозяйства
	- местоположение сооружения, в отношении которого устанавливается сервитут
:140	- кадастровый номер земельного участка
	- граница земельного участка
48:20:0940174	- номер кадастрового квартала
	- граница кадастрового квартала
	- граница муниципального образования

Лист № 2

Сведения о характерных точках границ объекта

Площадь объекта 602 кв. м.
48:20:0035102:415 44,68 кв. м.
48:20:0035102:13736 41,38 кв. м.

Обозначение характерных точек границ	Координаты, м	
	X	Y
1	2	3
1	415788.40	1327480.55
2	415782.26	1327485.10
3	415772.19	1327486.84
4	415765.62	1327482.91
5	415762.14	1327472.16
6	415763.25	1327464.61
7	415769.37	1327460.04
8	415779.49	1327458.25
9	415786.08	1327462.20
10	415789.54	1327473.00
1	415788.40	1327480.55

СООБЩЕНИЕ ОБ УСТАНОВЛЕНИИ ПУБЛИЧНОГО СЕРВИТУТА

В соответствии со статьей 39.37 Земельного кодекса Российской Федерации администрация города Липецка информирует о возможном установлении публичного сервитута в целях организации теплоснабжения населения – для эксплуатации объектов электросетевого хозяйства как объектов местного значения, обеспечивающих электроснабжение, в отношении земельных участков: с кадастровым номером: 48:20:0043601:19155, расположенного по адресу: (местоположение) Липецкая область, г. Липецк, микрорайон 29, с кадастровым номером: 48:20:0043601:19153, расположенного по адресу: (местоположение) Липецкая область, г. Липецк, микрорайон 29, с кадастровым номером: 48:20:0043601:338, расположенного по адресу: (местоположение) Липецкая область, г. Липецк, микрорайон 29, согласно схеме расположения границ публичного сервитута (приложение).

Обоснование необходимости установления публичного сервитута в соответствии с п. 5 ч. 1 ст. 39.41 Земельного кодекса РФ, подпунктом «к» пункта 3 Приказа Минэкономразвития России от 19.04.2022 № П/0150 «Об утверждении требований к форме ходатайства об установлении публичного сервитута, содержанию обоснования необходимости установления публичного сервитута».

ПАО «Россети Центр» как сетевая организация, являющаяся субъектом естественных монополий, осуществляет эксплуатацию инженерного сооружения – «Трансформаторная подстанция № 57», находящегося у ПАО «Россети Центр» в лизинге на основании договора финансовой аренды недвижимого имущества № 1008/К-ДЛ от 13.08.2021 и введенного в эксплуатацию до 03.08.2018.

С поступившим ходатайством об установлении публичного сервитута и прилагаемым к нему описанием местоположения границ публичного сервитута заинтересованные лица могут ознакомиться в управлении имущественных и земельных отношений администрации города Липецка, расположенном по адресу: г. Липецк, пл. Театральная, д. 1, каб. 226 (пн.–пт. с 8.30 до 13.00).

Заявления об учете прав на земельные участки принимаются в течение 15 дней со дня опубликования сообщения через приемную управления имущественных и земельных отношений администрации города Липецка. Дата окончания приема заявлений – 11.01.2023.

Информация о поступившем ходатайстве об установлении публичного сервитута размещена на официальном сайте администрации города Липецка – www.lipetskcity.ru, а также в газете «Первый номер официально».

ОПИСАНИЕ МЕСТОПОЛОЖЕНИЯ ГРАНИЦ
публичного сервитута
Трансформаторная подстанция №57
(наименование объекта)

Схема расположения границ публичного сервитута

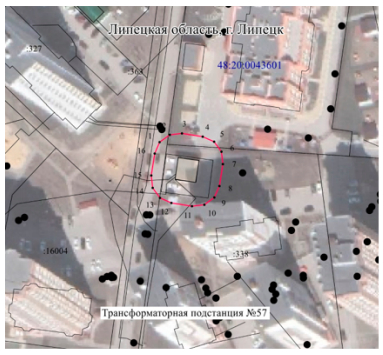

Масштаб 1 : 1000

Используемые условные знаки и обозначения:

• 1	- характерная точка границы публичного сервитута объекта электросетевого хозяйства
	- граница административно-территориального деления
48:20:1470201	- кадастровый номер квартала
	- граница кадастрового квартала
:960	- кадастровый номер земельного участка
	- существующая часть границы, имеющиеся в ГКН сведения о которой достаточны для определения ее местоположения
	- инженерное сооружение, в целях размещения которого устанавливается публичный сервитут

Лист № 2

ОПИСАНИЕ МЕСТОПОЛОЖЕНИЯ ГРАНИЦ
публичного сервитута
Трансформаторная подстанция №57
(наименование объекта)

Сведения о характерных точках границ объекта
Система координат МСК-48, зона 1
Площадь объекта 740 кв.м

48:20:0043601:19155	83.44	кв.м
48:20:0043601:338	560.82	кв.м
48:20:0043601:19153	95.35	кв.м

Обозначение характерных точек границ	Координаты, м	
	X	У
1	2	3
1	415242.53	1320001.30
2	415245.59	1320005.48
3	415246.15	1320010.63
4	415244.82	1320019.23
5	415242.73	1320023.97
6	415238.56	1320027.02
7	415233.41	1320027.58
8	415224.25	1320026.16
9	415219.51	1320024.07
10	415216.46	1320019.90
11	415215.90	1320014.75
12	415217.23	1320006.16
13	415219.32	1320001.43
14	415223.49	1319998.37
15	415228.63	1319997.81
16	415237.79	1319999.22
1	415242.53	1320001.30

СООБЩЕНИЕ ОБ УСТАНОВЛЕНИИ ПУБЛИЧНОГО СЕРВИТУТА

В соответствии со статьей 39.37 Земельного кодекса Российской Федерации администрация города Липецка информирует о возможном установлении публичного сервитута в целях организации теплоснабжения населения – для эксплуатации объектов электросетевого хозяйства как объектов местного значения, обеспечивающих электроснабжение, в отношении земельных участков: с кадастровым номером: 48:20:0012403:24, расположенного по адресу: (местоположение) Липецкая область, г. Липецк, ул. Гагарина, у дома № 107/1, с кадастровым номером: 48:20:0012403:1745, расположенного по адресу: (местоположение) Липецкая область, г. Липецк, ул. Гагарина, 103/1, с кадастровым номером: 48:20:0012403:13, расположенного по адресу: (местоположение) Липецкая область, г. Липецк, ул. Гагарина, 103/1, согласно схеме расположения границ публичного сервитута (приложение).

Обоснование необходимости установления публичного сервитута в соответствии с п. 5 ч. 1 ст. 39.41 Земельного кодекса РФ, подпунктом «к» пункта 3 Приказа Минэкономразвития России от 19.04.2022 № П/0150 «Об утверждении требований к форме ходатайства об установлении публичного сервитута, содержанию обоснования необходимости установления публичного сервитута».

ПАО «Россети Центр» как сетевая организация, являющаяся субъектом естественных монополий, осуществляет эксплуатацию инженерного сооружения – «Трансформаторная подстанция 203», находящегося у ПАО «Россети Центр» в лизинге на основании договора финансовой аренды недвижимого имущества № 1008/К-ДЛ от 13.08.2021 и введенного в эксплуатацию до 03.08.2018.

С поступившим ходатайством об установлении публичного сервитута и прилагаемым к нему описанием местоположения границ публичного сервитута заинтересованные лица могут ознакомиться в управлении имущественных и земельных отношений администрации города Липецка, расположенном по адресу: г. Липецк, пл. Театральная, д. 1, каб. 226 (пн.–пт. с 8.30 до 13.00).

Заявления об учете прав на земельные участки принимаются в течение 15 дней со дня опубликования сообщения через приемную управления имущественных и земельных отношений администрации города Липецка. Дата окончания приема заявлений – 11.01.2023.

Информация о поступившем ходатайстве об установлении публичного сервитута размещена на официальном сайте администрации города Липецка – www.lipetskcity.ru, а также в газете «Первый номер официально».

СХЕМА РАСПОЛОЖЕНИЯ ГРАНИЦ ПУБЛИЧНОГО СЕРВИТУТА
Трансформаторная подстанция - 203
(наименование объекта)

Масштаб 1 : 1000

Используемые условные знаки и обозначения:

	- граница публичного сервитута объекта электросетевого хозяйства
	- местоположение сооружения, в отношении которого устанавливается сервитут
:140	- кадастровый номер земельного участка
	- граница земельного участка
48:20:0940174	- номер кадастрового квартала
	- граница кадастрового квартала
	- граница муниципального образования

Лист № 2

Сведения о характерных точках границ объекта		
Площадь объекта 577 кв. м.		
48:20:0012403:24 41,31 кв. м.		
48:20:0012403:1745 290,84 кв. м.		
48:20:0012403:13 2,18 кв. м.		
Обозначение характерных точек границ	**Координаты, м**	
	X	**Y**
1	**2**	**3**
1	420311.54	1323474.22
2	420306.86	1323480.28
3	420298.87	1323481.80
4	420290.91	1323480.18
5	420286.22	1323473.10
6	420285.83	1323462.11
7	420290.73	1323456.14
8	420299.72	1323454.38
9	420307.73	1323456.71
10	420311.33	1323463.38
1	420311.54	1323474.22

СООБЩЕНИЕ ОБ УСТАНОВЛЕНИИ ПУБЛИЧНОГО СЕРВИТУТА

В соответствии со статьей 39.37 Земельного кодекса Российской Федерации администрация города Липецка информирует о возможном установлении публичного сервитута в целях организации теплоснабжения населения – для эксплуатации объектов электросетевого хозяйства как объектов местного значения, обеспечивающих электроснабжение, в отношении земельных участков: с кадастровым номером: 48:20:0012406:20, расположенного по адресу: (местоположение) Российская Федерация, Липецкая область, г. Липецк, ул. Харьковская, 32-а, с кадастровым номером: 48:20:0012406:12, расположенного по адресу: (местоположение) Липецкая область, ул. Космонавтов, сооружение 34/2, согласно схеме расположения границ публичного сервитута (приложение).

Обоснование необходимости установления публичного сервитута в соответствии с п. 5 ч. 1 ст. 39.41 Земельного кодекса РФ, подпунктом «к» пункта 3 Приказа Минэкономразвития России от 19.04.2022 № П/0150 «Об утверждении требований к форме ходатайства об установлении публичного сервитута, содержанию обоснования необходимости установления публичного сервитута».

ПАО «Россети Центр» как сетевая организация, являющаяся субъектом естественных монополий, осуществляет эксплуатацию инженерного сооружения – «Трансформаторная подстанция № 209», находящегося у ПАО «Россети Центр» в лизинге на основании договора финансовой аренды недвижимого имущества № 1008/К-ДЛ от 13.08.2021 и введенного в эксплуатацию до 03.08.2018.

С поступившим ходатайством об установлении публичного сервитута и прилагаемым к нему описанием местоположения границ публичного сервитута заинтересованные лица могут ознакомиться в управлении имущественных и земельных отношений администрации города Липецка, расположенном по адресу: г. Липецк, пл. Театральная, д. 1, каб. 226 (пн.–пт. с 8.30 до 13.00).

Заявления об учете прав на земельные участки принимаются в течение 15 дней со дня опубликования сообщения через приемную управления имущественных и земельных отношений администрации города Липецка. Дата окончания приема заявлений – 11.01.2023.

Информация о поступившем ходатайстве об установлении публичного сервитута размещена на официальном сайте администрации города Липецка – www.lipetskcity.ru, а также в газете «Первый номер официально».

СХЕМА РАСПОЛОЖЕНИЯ ГРАНИЦ ПУБЛИЧНОГО СЕРВИТУТА
Трансформаторная подстанция - 209
(наименование объекта)

Масштаб 1 : 1000

Используемые условные знаки и обозначения:

	- граница публичного сервитута объекта электросетевого хозяйства
	- местоположение сооружения, в отношении которого устанавливается сервитут
:140	- кадастровый номер земельного участка
	- граница земельного участка
48:20:0940174	- номер кадастрового квартала
	- граница кадастрового квартала
	- граница муниципального образования

Лист № 2

Сведения о характерных точках границ объекта		
Площадь объекта 585 кв. м.		
48:20:0012406:12 41,46 кв. м.		
48:20:0012406:20 265,97 кв. м.		
Обозначение характерных точек границ	**Координаты, м**	
	X	**Y**
1	**2**	**3**
1	419867.82	1323453.18
2	419862.92	1323459.20
3	419853.02	1323460.88
4	419845.77	1323458.64
5	419842.17	1323451.96
6	419841.81	1323440.97
7	419846.78	1323434.99
8	419856.63	1323433.42
9	419863.78	1323435.67
10	419867.36	1323442.25
1	419867.82	1323453.18

СООБЩЕНИЕ ОБ УСТАНОВЛЕНИИ ПУБЛИЧНОГО СЕРВИТУТА

В соответствии со статьей 39.37 Земельного кодекса Российской Федерации администрация города Липецка информирует о возможном установлении публичного сервитута в целях организации теплоснабжения населения – для эксплуатации объектов электросетевого хозяйства как объектов местного значения, обеспечивающих электроснабжение, в отношении земельных участков: с кадастровым номером: 48:20:0012403:37, расположенного по адресу: (местоположение) Липецкая область, г. Липецк, ул. Валентины Терешковой, земельный участок 6б, с кадастровым номером: 48:20:0012403:1633, расположенного по адресу: (местоположение) Липецкая область, г. Липецк, ул. Валентины Терешковой, земельный участок 8б, согласно схеме расположения границ публичного сервитута (приложение).

Обоснование необходимости установления публичного сервитута в соответствии с п. 5 ч. 1 ст. 39.41 Земельного кодекса РФ, подпунктом «к» пункта 3 Приказа Минэкономразвития России от 19.04.2022 № П/0150 «Об утверждении требований к форме ходатайства об установлении публичного сервитута, содержанию обоснования необходимости установления публичного сервитута».

ПАО «Россети Центр» как сетевая организация, являющаяся субъектом естественных монополий, осуществляет эксплуатацию инженерного сооружения – «Трансформаторная подстанция № 206», находящегося у ПАО «Россети Центр» в лизинге на основании договора финансовой аренды недвижимого имущества № 1008/К-ДЛ от 13.08.2021 и введенного в эксплуатацию до 03.08.2018.

С поступившим ходатайством об установлении публичного сервитута и прилагаемым к нему описанием местоположения границ публичного сервитута заинтересованные лица могут ознакомиться в управлении имущественных и земельных отношений администрации города Липецка, расположенном по адресу: г. Липецк, пл. Театральная, д. 1, каб. 226 (пн.–пт. с 8.30 до 13.00).

Заявления об учете прав на земельные участки принимаются в течение 15 дней со дня опубликования сообщения через приемную управления имущественных и земельных отношений администрации города Липецка. Дата окончания приема заявлений – 11.01.2023.

Информация о поступившем ходатайстве об установлении публичного сервитута размещена на официальном сайте администрации города Липецка – www.lipetskcity.ru, а также в газете «Первый номер официально».

СХЕМА РАСПОЛОЖЕНИЯ ГРАНИЦ ПУБЛИЧНОГО СЕРВИТУТА
трансформаторная подстанция-206
(наименование объекта)

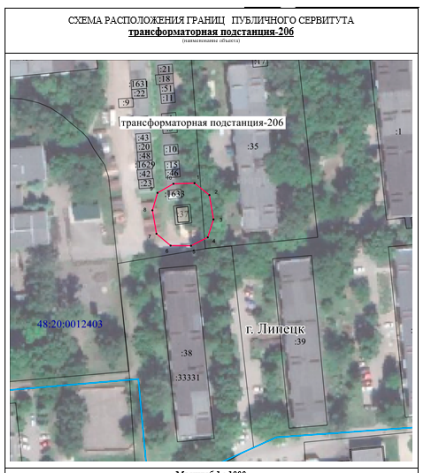

Масштаб 1 : 1000

Используемые условные знаки и обозначения:

	- граница публичного сервитута объекта электросетевого хозяйства
	- местоположение сооружения, в отношении которого устанавливается сервитут
:140	- кадастровый номер земельного участка
	- граница земельного участка
48:20:0940174	- номер кадастрового квартала
	- граница кадастрового квартала
	- граница муниципального образования

Лист № 2

Сведения о характерных точках границ объекта		
Площадь объекта 524 кв. м.		
48:20:0012403:37 52,36 кв. м.		
48:20:0012403:1633 19,54 кв. м.		
Обозначение характерных точек границ	**Координаты, м**	
	X	**Y**
1	**2**	**3**
1	420106.84	1323475.01
2	420101.91	1323481.11
3	420091.88	1323482.77
4	420084.55	1323480.43
5	420081.06	1323473.57
6	420081.16	1323465.15
7	420086.02	1323459.36
8	420095.66	1323457.68
9	420102.87	1323459.81
10	420106.55	1323466.37
1	420106.84	1323475.01

СООБЩЕНИЕ ОБ УСТАНОВЛЕНИИ ПУБЛИЧНОГО СЕРВИТУТА

В соответствии со статьей 39.37 Земельного кодекса Российской Федерации администрация города Липецка информирует о возможном установлении публичного сервитута в целях организации теплоснабжения населения – для эксплуатации объектов электросетевого хозяйства как объектов местного значения, обеспечивающих электроснабжение, в отношении земельных участков: с кадастровым номером: 48:20:0012301:18, расположенного по адресу: (местоположение) Липецкая область, г. Липецк, ул. Циолковского, сооружение 7/1, с кадастровым номером: 48:20:0012301:11, расположенного по адресу: (местоположение) Липецкая область, г. Липецк, ул. Циолковского, д. 7/2, , согласно схеме расположения границ публичного сервитута (приложение).

Обоснование необходимости установления публичного сервитута в соответствии с п. 5 ч. 1 ст. 39.41 Земельного кодекса РФ, подпунктом «к» пункта 3 Приказа Минэкономразвития России от 19.04.2022 № П/0150 «Об утверждении требований к форме ходатайства об установлении публичного сервитута, содержанию обоснования необходимости установления публичного сервитута».

ПАО «Россети Центр» как сетевая организация, являющаяся субъектом естественных монополий, осуществляет эксплуатацию инженерного сооружения – «Трансформаторная подстанция № 221», находящегося у ПАО «Россети Центр» в лизинге на основании договора финансовой аренды недвижимого имущества № 1008/К-ДЛ от 13.08.2021 и введенного в эксплуатацию до 03.08.2018.

С поступившим ходатайством об установлении публичного сервитута и прилагаемым к нему описанием местоположения границ публичного сервитута заинтересованные лица могут ознакомиться в управлении имущественных и земельных отношений администрации города Липецка, расположенном по адресу: г. Липецк, пл. Театральная, д. 1, каб. 226 (пн.–пт. с 8.30 до 13.00).

Заявления об учете прав на земельные участки принимаются в течение 15 дней со дня опубликования сообщения через приемную управления имущественных и земельных отношений администрации города Липецка. Дата окончания приема заявлений – 11.01.2023.

Информация о поступившем ходатайстве об установлении публичного сервитута размещена на официальном сайте администрации города Липецка – www.lipetskcity.ru, а также в газете «Первый номер официально».

СХЕМА РАСПОЛОЖЕНИЯ ГРАНИЦ ПУБЛИЧНОГО СЕРВИТУТА
Трансформаторная подстанция - 221
(наименование объекта)

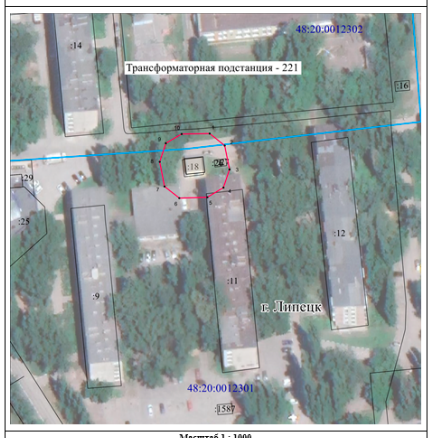

Масштаб 1 : 1000

Используемые условные знаки и обозначения:

	- граница публичного сервитута объекта электросетевого хозяйства
	- местоположение сооружения, в отношении которого устанавливается сервитут
:140	- кадастровый номер земельного участка
	- граница земельного участка
48:20:0940174	- номер кадастрового квартала
	- граница кадастрового квартала
	- граница муниципального образования

Лист № 2

Сведения о характерных точках границ объекта		
Площадь объекта 593 кв. м.		
48:20:0012301:18 54,11 кв. м.		
48:20:0012301:11 2,77 кв. м.		
Обозначение характерных точек границ	**Координаты, м**	
	X	**Y**
1	**2**	**3**
1	419778.44	1322524.39
2	419775.59	1322530.44
3	419765.99	1322532.37
4	419756.76	1322529.96
5	419752.87	1322523.47
6	419752.45	1322512.22
7	419757.16	1322506.30
8	419767.07	1322504.32
9	419774.52	1322506.79
10	419778.25	1322513.16
1	419778.44	1322524.39

СООБЩЕНИЕ ОБ УСТАНОВЛЕНИИ ПУБЛИЧНОГО СЕРВИТУТА

В соответствии со статьей 39.37 Земельного кодекса Российской Федерации администрация города Липецка информирует о возможном установлении публичного сервитута в целях организации теплоснабжения населения – для эксплуатации объектов электросетевого хозяйства как объектов местного значения, обеспечивающих электроснабжение, в отношении земельных участков: с кадастровым номером: 48:20:0012202:4, расположенного по адресу: (местоположение) Липецкая область, г. Липецк, ул. Циолковского, у дома № 2/1, с кадастровым номером: 48:20:0012202:2126, расположенного по адресу: (местоположение) Липецкая область, г. Липецк, ул. Московская, д. 5, корп.А, согласно схеме расположения границ публичного сервитута (приложение).

Обоснование необходимости установления публичного сервитута в соответствии с п. 5 ч. 1 ст. 39.41 Земельного кодекса РФ, подпунктом «к» пункта 3 Приказа Минэкономразвития России от 19.04.2022 № П/0150 «Об утверждении требований к форме ходатайства об установлении публичного сервитута, содержанию обоснования необходимости установления публичного сервитута».

ПАО «Россети Центр» как сетевая организация, являющаяся субъектом естественных монополий, осуществляет эксплуатацию инженерного сооружения – «Трансформаторная подстанция № 223», находящегося у ПАО «Россети Центр» в лизинге на основании договора финансовой аренды недвижимого имущества № 1008/К-ДЛ от 13.08.2021 и введенного в эксплуатацию до 03.08.2018.

С поступившим ходатайством об установлении публичного сервитута и прилагаемым к нему описанием местоположения границ публичного сервитута заинтересованные лица могут ознакомиться в управлении имущественных и земельных отношений администрации города Липецка, расположенном по адресу: г. Липецк, пл. Театральная, д. 1, каб. 226 (пн.–пт. с 8.30 до 13.00).

Заявления об учете прав на земельные участки принимаются в течение 15 дней со дня опубликования сообщения через приемную управления имущественных и земельных отношений администрации города Липецка. Дата окончания приема заявлений – 11.01.2023.

Информация о поступившем ходатайстве об установлении публичного сервитута размещена на официальном сайте администрации города Липецка – www.lipetskcity.ru, а также в газете «Первый номер официально».

СХЕМА РАСПОЛОЖЕНИЯ ГРАНИЦ ПУБЛИЧНОГО СЕРВИТУТА
Трансформаторная подстанция - 223
(наименование объекта)

Масштаб 1 : 1000

Используемые условные знаки и обозначения:	
	- граница публичного сервитута объекта электросетевого хозяйства
	- местоположение сооружения, в отношении которого устанавливается сервитут
:140	- кадастровый номер земельного участка
	- граница земельного участка
48:20:0940174	- номер кадастрового квартала
	- граница кадастрового квартала
	- граница муниципального образования

Лист № 2

Сведения о характерных точках границ объекта		
Площадь объекта	581 кв. м.	
48:20:0012202:4	41,90 кв. м.	
48:20:0012202:2126	32,64 кв. м.	
Обозначение характерных точек границ	Координаты, м	
	X	Y
1	2	3
1	419735.04	1322223.24
2	419728.36	1322228.36
3	419720.80	1322228.86
4	419713.34	1322226.34
5	419708.75	1322218.53
6	419709.70	1322208.61
7	419716.63	1322203.25
8	419725.84	1322202.41
9	419733.47	1322206.08
10	419736.43	1322214.67
1	419735.04	1322223.24

СООБЩЕНИЕ ОБ УСТАНОВЛЕНИИ ПУБЛИЧНОГО СЕРВИТУТА

В соответствии со статьей 39.37 Земельного кодекса Российской Федерации администрация города Липецка информирует о возможном установлении публичного сервитута в целях организации теплоснабжения населения – для эксплуатации объектов электросетевого хозяйства как объектов местного значения, обеспечивающих электроснабжение, в отношении земельного участка с кадастровым номером: 48:20:0013102:13, расположенного по адресу: (местоположение) Липецкая область, г. Липецк, ул. Космонавтов, сооружение 11, согласно схеме расположения границ публичного сервитута (приложение).

Обоснование необходимости установления публичного сервитута в соответствии с п. 5 ч. 1 ст. 39.41 Земельного кодекса РФ, подпунктом «к» пункта 3 Приказа Минэкономразвития России от 19.04.2022 № П/0150 «Об утверждении требований к форме ходатайства об установлении публичного сервитута, содержанию обоснования необходимости установления публичного сервитута».

ПАО «Россети Центр» как сетевая организация, являющаяся субъектом естественных монополий, осуществляет эксплуатацию инженерного сооружения – «Трансформаторная подстанция № 234», находящегося у ПАО «Россети Центр» в лизинге на основании договора финансовой аренды недвижимого имущества № 1008/К-ДЛ от 13.08.2021 и введенного в эксплуатацию до 03.08.2018.

С поступившим ходатайством об установлении публичного сервитута и прилагаемым к нему описанием местоположения границ публичного сервитута заинтересованные лица могут ознакомиться в управлении имущественных и земельных отношений администрации города Липецка, расположенном по адресу: г. Липецк, пл. Театральная, д. 1, каб. 226 (пн.–пт. с 8.30 до 13.00).

Заявления об учете прав на земельные участки принимаются в течение 15 дней со дня опубликования сообщения через приемную управления имущественных и земельных отношений администрации города Липецка. Дата окончания приема заявлений – 11.01.2023.

Информация о поступившем ходатайстве об установлении публичного сервитута размещена на официальном сайте администрации города Липецка – www.lipetskcity.ru, а также в газете «Первый номер официально».

СХЕМА РАСПОЛОЖЕНИЯ ГРАНИЦ ПУБЛИЧНОГО СЕРВИТУТА
Трансформаторная подстанция № 234
(наименование объекта)

Масштаб 1 : 1000

Используемые условные знаки и обозначения:	
	- граница публичного сервитута объекта электросетевого хозяйства
	- местоположение сооружения, в отношении которого устанавливается сервитут
:140	- кадастровый номер земельного участка
	- граница земельного участка
48:20:0940174	- номер кадастрового квартала
	- граница кадастрового квартала
	- граница муниципального образования

Лист № 2

Сведения о характерных точках границ объекта		
Площадь объекта	674 кв. м.	
48:20:0013102:13	104,90 кв. м.	
Обозначение характерных точек границ	Координаты, м	
	X	Y
1	2	3
1	419549.92	1323315.45
2	419544.94	1323321.86
3	419535.25	1323323.95
4	419527.93	1323321.40
5	419524.35	1323314.92
6	419523.72	1323300.02
7	419528.63	1323294.53
8	419538.18	1323292.36
9	419545.54	1323294.94
10	419549.18	1323301.31
1	419549.92	1323315.45

СООБЩЕНИЕ ОБ УСТАНОВЛЕНИИ ПУБЛИЧНОГО СЕРВИТУТА

В соответствии со статьей 39.37 Земельного кодекса Российской Федерации администрация города Липецка информирует о возможном установлении публичного сервитута в целях организации теплоснабжения населения – для эксплуатации объектов электросетевого хозяйства как объектов местного значения, обеспечивающих электроснабжение, в отношении земельных участков: с кадастровым номером: 48:20:0012803:10, расположенного по адресу: (местоположение) Липецкая область, г. Липецк, ул. Космонавтов, у дома № 39/7, с кадастровым номером: 48:20:0012802:18, расположенного по адресу: (местоположение) Липецкая область, г. Липецк, ул. Космонавтов, д. 37/7, согласно схеме расположения границ публичного сервитута (приложение).

Обоснование необходимости установления публичного сервитута в соответствии с п. 5 ч. 1 ст. 39.41 Земельного кодекса РФ, подпунктом «к» пункта 3 Приказа Минэкономразвития России от 19.04.2022 № П/0150 «Об утверждении требований к форме ходатайства об установлении публичного сервитута, содержанию обоснования необходимости установления публичного сервитута».

ПАО «Россети Центр» как сетевая организация, являющаяся субъектом естественных монополий, осуществляет эксплуатацию инженерного сооружения – «Трансформаторная подстанция № 240», находящегося у ПАО «Россети Центр» в лизинге на основании договора финансовой аренды недвижимого имущества № 1008/К-ДЛ от 13.08.2021 и введенного в эксплуатацию до 03.08.2018.

С поступившим ходатайством об установлении публичного сервитута и прилагаемым к нему описанием местоположения границ публичного сервитута заинтересованные лица могут ознакомиться в управлении имущественных и земельных отношений администрации города Липецка, расположенном по адресу: г. Липецк, пл. Театральная, д. 1, каб. 226 (пн.–пт. с 8.30 до 13.00).

Заявления об учете прав на земельные участки принимаются в течение 15 дней со дня опубликования сообщения через приемную управления имущественных и земельных отношений администрации города Липецка. Дата окончания приема заявлений – 11.01.2023.

Информация о поступившем ходатайстве об установлении публичного сервитута размещена на официальном сайте администрации города Липецка – www.lipetskcity.ru, а также в газете «Первый номер официально».

СХЕМА РАСПОЛОЖЕНИЯ ГРАНИЦ ПУБЛИЧНОГО СЕРВИТУТА
Трансформаторная подстанция-240
(наименование объекта)

Масштаб 1 : 1000

Используемые условные знаки и обозначения:	
	- граница публичного сервитута объекта электросетевого хозяйства
	- местоположение сооружения, в отношении которого устанавливается сервитут
:140	- кадастровый номер земельного участка
	- граница земельного участка
48:20:0940174	- номер кадастрового квартала
	- граница кадастрового квартала
	- граница муниципального образования

Лист № 2

Сведения о характерных точках границ объекта		
Площадь объекта	629 кв. м.	
48:20:0012803:10	48,91 кв. м.	
48:20:0012802:18	1,86 кв. м.	
Обозначение характерных точек границ	Координаты, м	
	X	Y
1	2	3
1	418591.07	1322365.27
2	418587.09	1322371.97
3	418579.31	1322374.33
4	418570.65	1322373.47
5	418565.24	1322367.75
6	418564.17	1322355.56
7	418567.65	1322348.84
8	418575.33	1322345.68
9	418585.11	1322346.71
10	418590.36	1322353.39
1	418591.07	1322365.27

СООБЩЕНИЕ ОБ УСТАНОВЛЕНИИ ПУБЛИЧНОГО СЕРВИТУТА

В соответствии со статьей 39.37 Земельного кодекса Российской Федерации администрация города Липецка информирует о возможном установлении публичного сервитута в целях организации теплоснабжения населения – для эксплуатации объектов электросетевого хозяйства как объектов местного значения, обеспечивающих электроснабжение, в отношении земельных участков: с кадастровым номером: 48:20:0012101:20, расположенного по адресу: (местоположение) Липецкая область, г. Липецк, ул. Московская, сооружение 63, с кадастровым номером: 48:20:0012101:19, расположенного по адресу: (местоположение) Липецкая область, г. Липецк, ул. Московская, дом 63, согласно схеме расположения границ публичного сервитута (приложение).

Обоснование необходимости установления публичного сервитута в соответствии с п. 5 ч. 1 ст. 39.41 Земельного кодекса РФ, подпунктом «к» пункта 3 Приказа Минэкономразвития России от 19.04.2022 № П/0150 «Об утверждении требований к форме ходатайства об установлении публичного сервитута, содержанию обоснования необходимости установления публичного сервитута».

ПАО «Россети Центр» как сетевая организация, являющаяся субъектом естественных монополий, осуществляет эксплуатацию инженерного сооружения – «Трансформаторная подстанция № 244», находящегося у ПАО «Россети Центр» в лизинге на основании договора финансовой аренды недвижимого имущества № 1008/К-ДЛ от 13.08.2021 и введенного в эксплуатацию до 03.08.2018.

С поступившим ходатайством об установлении публичного сервитута и прилагаемым к нему описанием местоположения границ публичного сервитута заинтересованные лица могут ознакомиться в управлении имущественных и земельных отношений администрации города Липецка, расположенном по адресу: г. Липецк, пл. Театральная, д. 1, каб. 226 (пн.–пт. с 8.30 до 13.00).

Заявления об учете прав на земельные участки принимаются в течение 15 дней со дня опубликования сообщения через приемную управления имущественных и земельных отношений администрации города Липецка. Дата окончания приема заявлений – 11.01.2023.

Информация о поступившем ходатайстве об установлении публичного сервитута размещена на официальном сайте администрации города Липецка – www.lipetskcity.ru, а также в газете «Первый номер официально».

СХЕМА РАСПОЛОЖЕНИЯ ГРАНИЦ ПУБЛИЧНОГО СЕРВИТУТА
Трансформаторная подстанция - 244
(наименование объекта)

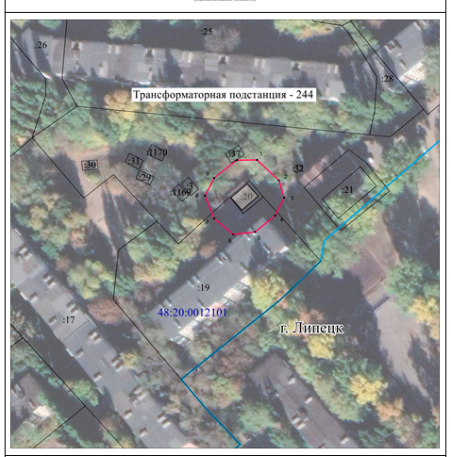

Масштаб 1 : 1000

Используемые условные знаки и обозначения:	
	- граница публичного сервитута объекта электросетевого хозяйства
	- местоположение сооружения, в отношении которого устанавливается сервитут
:140	- кадастровый номер земельного участка
	- граница земельного участка
48:20:0940174	- номер кадастрового квартала
	- граница кадастрового квартала
	- граница муниципального образования

Лист № 2

Сведения о характерных точках границ объекта		
Площадь объекта	617 кв. м.	
48:20:0012101:20	82,14 кв. м.	
48:20:0012101:19	213,09 кв. м.	
Обозначение характерных точек границ	Координаты, м	
	X	Y
1	2	3
1	418905.57	1321283.21
2	418897.71	1321291.56
3	418891.06	1321293.63
4	418884.12	1321290.18
5	418877.88	1321282.40
6	418876.84	1321274.04
7	418883.08	1321266.68
8	418891.75	1321263.23
9	418898.65	1321266.71
10	418905.47	1321275.40
1	418905.57	1321283.21

СООБЩЕНИЕ ОБ УСТАНОВЛЕНИИ ПУБЛИЧНОГО СЕРВИТУТА

В соответствии со статьей 39.37 Земельного кодекса Российской Федерации администрация города Липецка информирует о возможном установлении публичного сервитута в целях организации теплоснабжения населения – для эксплуатации объектов электросетевого хозяйства как объектов местного значения, обеспечивающих электроснабжение, в отношении земельного участка с кадастровым номером: 48:20:0013201:14, расположенного по адресу: (местоположение) Липецкая область, г. Липецк, ул. Циолковского, у дома № 32, согласно схеме расположения границ публичного сервитута (приложение).

Обоснование необходимости установления публичного сервитута в соответствии с п. 5 ч. 1 ст. 39.41 Земельного кодекса РФ, подпунктом «к» пункта 3 Приказа Минэкономразвития России от 19.04.2022 № П/0150 «Об утверждении требований к форме ходатайства об установлении публичного сервитута, содержанию обоснования необходимости установления публичного сервитута».

ПАО «Россети Центр» как сетевая организация, являющаяся субъектом естественных монополий, осуществляет эксплуатацию инженерного сооружения – «Трансформаторная подстанция № 248», находящегося у ПАО «Россети Центр» в лизинге на основании договора финансовой аренды недвижимого имущества № 1008/К-ДЛ от 13.08.2021 и введенного в эксплуатацию до 03.08.2018.

С поступившим ходатайством об установлении публичного сервитута и прилагаемым к нему описанием местоположения границ публичного сервитута заинтересованные лица могут ознакомиться в управлении имущественных и земельных отношений администрации города Липецка, расположенном по адресу: г. Липецк, пл. Театральная, д. 1, каб. 226 (пн.–пт. с 8.30 до 13.00).

Заявления об учете прав на земельные участки принимаются в течение 15 дней со дня опубликования сообщения через приемную управления имущественных и земельных отношений администрации города Липецка. Дата окончания приема заявлений – 11.01.2023.

Информация о поступившем ходатайстве об установлении публичного сервитута размещена на официальном сайте администрации города Липецка – www.lipetskcity.ru, а также в газете «Первый номер официально».

СХЕМА РАСПОЛОЖЕНИЯ ГРАНИЦ ПУБЛИЧНОГО СЕРВИТУТА
Трансформаторная подстанция-248
(наименование объекта)

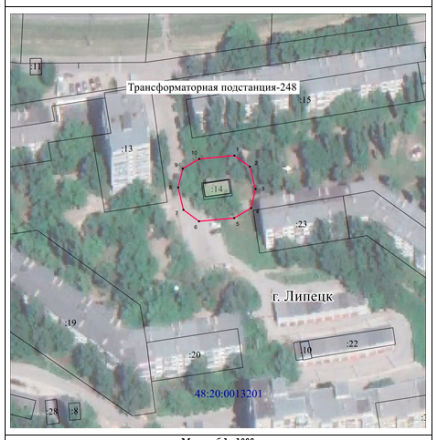

Масштаб 1 : 1000

Используемые условные знаки и обозначения:

	- граница публичного сервитута объекта электросетевого хозяйства
	- местоположение сооружения, в отношении которого устанавливается сервитут
:140	- кадастровый номер земельного участка
	- граница земельного участка
48:20:0940174	- номер кадастрового квартала
	- граница кадастрового квартала
	- граница муниципального образования

Лист № 2

Сведения о характерных точках границ объекта
Площадь объекта 642 кв. м.
48:20:0013201:14 77,47 кв. м.

Обозначение характерных точек границ	Координаты, м	
	X	Y
1	2	3
1	418939.72	1323553.86
2	418935.27	1323560.00
3	418926.36	1323562.25
4	418918.80	1323560.46
5	418914.80	1323553.80
6	418913.57	1323539.79
7	418918.09	1323533.69
8	418926.95	1323531.56
9	418934.40	1323533.38
10	418938.37	1323539.95
1	418939.72	1323553.86

СООБЩЕНИЕ ОБ УСТАНОВЛЕНИИ ПУБЛИЧНОГО СЕРВИТУТА

В соответствии со статьей 39.37 Земельного кодекса Российской Федерации администрация города Липецка информирует о возможном установлении публичного сервитута в целях организации теплоснабжения населения – для эксплуатации объектов электросетевого хозяйства как объектов местного значения, обеспечивающих электроснабжение, в отношении земельного участка с кадастровым номером: 48:20:0012901:20, расположенного по адресу: (местоположение) Липецкая область, г. Липецк, ул. Космонавтов, сооружение 35, согласно схеме расположения границ публичного сервитута (приложение).

Обоснование необходимости установления публичного сервитута в соответствии с п. 5 ч. 1 ст. 39.41 Земельного кодекса РФ, подпунктом «к» пункта 3 Приказа Минэкономразвития России от 19.04.2022 № П/0150 «Об утверждении требований к форме ходатайства об установлении публичного сервитута, содержанию обоснования необходимости установления публичного сервитута».

ПАО «Россети Центр» как сетевая организация, являющаяся субъектом естественных монополий, осуществляет эксплуатацию инженерного сооружения – «Трансформаторная подстанция № 251», находящегося у ПАО «Россети Центр» в лизинге на основании договора финансовой аренды недвижимого имущества № 1008/К-ДЛ от 13.08.2021 и введенного в эксплуатацию до 03.08.2018.

С поступившим ходатайством об установлении публичного сервитута и прилагаемым к нему описанием местоположения границ публичного сервитута заинтересованные лица могут ознакомиться в управлении имущественных и земельных отношений администрации города Липецка, расположенном по адресу: г. Липецк, пл. Театральная, д. 1, каб. 226 (пн.–пт. с 8.30 до 13.00).

Заявления об учете прав на земельные участки принимаются в течение 15 дней со дня опубликования сообщения через приемную управления имущественных и земельных отношений администрации города Липецка. Дата окончания приема заявлений – 11.01.2023.

Информация о поступившем ходатайстве об установлении публичного сервитута размещена на официальном сайте администрации города Липецка – www.lipetskcity.ru, а также в газете «Первый номер официально».

СХЕМА РАСПОЛОЖЕНИЯ ГРАНИЦ ПУБЛИЧНОГО СЕРВИТУТА
Трансформаторная подстанция-251
(наименование объекта)



Масштаб 1 : 1000

Используемые условные знаки и обозначения:

	- граница публичного сервитута объекта электросетевого хозяйства
	- местоположение сооружения, в отношении которого устанавливается сервитут
:140	- кадастровый номер земельного участка
	- граница земельного участка
48:20:0940174	- номер кадастрового квартала
	- граница кадастрового квартала
	- граница муниципального образования

Лист № 2

Сведения о характерных точках границ объекта
Площадь объекта 608 кв. м.
48:20:0012901:20 82,18 кв. м.

Обозначение характерных точек границ	Координаты, м	
	X	Y
1	2	3
1	418910.91	1322544.48
2	418903.58	1322551.23
3	418896.37	1322553.30
4	418889.75	1322549.77
5	418882.75	1322540.21
6	418883.43	1322532.57
7	418890.49	1322525.70
8	418897.77	1322523.43
9	418904.54	1322526.94
10	418911.72	1322536.70
1	418910.91	1322544.48

СООБЩЕНИЕ ОБ УСТАНОВЛЕНИИ ПУБЛИЧНОГО СЕРВИТУТА

В соответствии со статьей 39.37 Земельного кодекса Российской Федерации администрация города Липецка информирует о возможном установлении публичного сервитута в целях организации теплоснабжения населения – для эксплуатации объектов электросетевого хозяйства как объектов местного значения, обеспечивающих электроснабжение, в отношении земельного участка с кадастровым номером: 48:20:0013105:8, расположенного по адресу: (местоположение) Липецкая область, г. Липецк, ул. Циолковского, сооружение 37/3, согласно схеме расположения границ публичного сервитута (приложение).

Обоснование необходимости установления публичного сервитута в соответствии с п. 5 ч. 1 ст. 39.41 Земельного кодекса РФ, подпунктом «к» пункта 3 Приказа Минэкономразвития России от 19.04.2022 № П/0150 «Об утверждении требований к форме ходатайства об установлении публичного сервитута, содержанию обоснования необходимости установления публичного сервитута».

ПАО «Россети Центр» как сетевая организация, являющаяся субъектом естественных монополий, осуществляет эксплуатацию инженерного сооружения – «Трансформаторная подстанция № 253», находящегося у ПАО «Россети Центр» в лизинге на основании договора финансовой аренды недвижимого имущества № 1008/К-ДЛ от 13.08.2021 и введенного в эксплуатацию до 03.08.2018.

С поступившим ходатайством об установлении публичного сервитута и прилагаемым к нему описанием местоположения границ публичного сервитута заинтересованные лица могут ознакомиться в управлении имущественных и земельных отношений администрации города Липецка, расположенном по адресу: г. Липецк, пл. Театральная, д. 1, каб. 226 (пн.–пт. с 8.30 до 13.00).

Заявления об учете прав на земельные участки принимаются в течение 15 дней со дня опубликования сообщения через приемную управления имущественных и земельных отношений администрации города Липецка. Дата окончания приема заявлений – 11.01.2023.

Информация о поступившем ходатайстве об установлении публичного сервитута размещена на официальном сайте администрации города Липецка – www.lipetskcity.ru, а также в газете «Первый номер официально».

СХЕМА РАСПОЛОЖЕНИЯ ГРАНИЦ ПУБЛИЧНОГО СЕРВИТУТА
Трансформаторная подстанция - 253
(наименование объекта)

Масштаб 1 : 1000

Используемые условные знаки и обозначения:

	- граница публичного сервитута объекта электросетевого хозяйства
	- местоположение сооружения, в отношении которого устанавливается сервитут
:140	- кадастровый номер земельного участка
	- граница земельного участка
48:20:0940174	- номер кадастрового квартала
	- граница кадастрового квартала
	- граница муниципального образования

Лист № 2

Сведения о характерных точках границ объекта
Площадь объекта 570 кв. м.
48:20:0013105:8 61,65 кв. м.

Обозначение характерных точек границ	Координаты, м	
	X	Y
1	2	3
1	419262.20	1323701.98
2	419257.13	1323708.01
3	419247.60	1323709.41
4	419240.48	1323707.03
5	419237.02	1323700.38
6	419236.74	1323689.88
7	419241.33	1323684.05
8	419250.39	1323682.00
9	419257.94	1323683.98
10	419261.77	1323690.79
1	419262.20	1323701.98

СООБЩЕНИЕ ОБ УСТАНОВЛЕНИИ ПУБЛИЧНОГО СЕРВИТУТА

В соответствии со статьей 39.37 Земельного кодекса Российской Федерации администрация города Липецка информирует о возможном установлении публичного сервитута в целях организации теплоснабжения населения – для эксплуатации объектов электросетевого хозяйства как объектов местного значения, обеспечивающих электроснабжение, в отношении земельных участков: с кадастровым номером: 48:20:0013105:28, расположенного по адресу: (местоположение) Липецкая область, г. Липецк, ул. Циолковского, у дома № 33, с кадастровым номером: 48:20:0013105:34, расположенного по адресу: (местоположение) Липецкая область, г. Липецк, ул. Циолковского, дом 35, согласно схеме расположения границ публичного сервитута (приложение).

Обоснование необходимости установления публичного сервитута в соответствии с п. 5 ч. 1 ст. 39.41 Земельного кодекса РФ, подпунктом «к» пункта 3 Приказа Минэкономразвития России от 19.04.2022 № П/0150 «Об утверждении требований к форме ходатайства об установлении публичного сервитута, содержанию обоснования необходимости установления публичного сервитута».

ПАО «Россети Центр» как сетевая организация, являющаяся субъектом естественных монополий, осуществляет эксплуатацию инженерного сооружения – «Трансформаторная подстанция № 254», находящегося у ПАО «Россети Центр» в лизинге на основании договора финансовой аренды недвижимого имущества № 1008/К-ДЛ от 13.08.2021 и введенного в эксплуатацию до 03.08.2018.

С поступившим ходатайством об установлении публичного сервитута и прилагаемым к нему описанием местоположения границ публичного сервитута заинтересованные лица могут ознакомиться в управлении имущественных и земельных отношений администрации города Липецка, расположенном по адресу: г. Липецк, пл. Театральная, д. 1, каб. 226 (пн.–пт. с 8.30 до 13.00).

Заявления об учете прав на земельные участки принимаются в течение 15 дней со дня опубликования сообщения через приемную управления имущественных и земельных отношений администрации города Липецка. Дата окончания приема заявлений – 11.01.2023.

Информация о поступившем ходатайстве об установлении публичного сервитута размещена на официальном сайте администрации города Липецка – www.lipetskcity.ru, а также в газете «Первый номер официально».

СХЕМА РАСПОЛОЖЕНИЯ ГРАНИЦ ПУБЛИЧНОГО СЕРВИТУТА
Трансформаторная подстанция - 254
(наименование объекта)

Масштаб 1 : 1000

Используемые условные знаки и обозначения:

	- граница публичного сервитута объекта электросетевого хозяйства
	- местоположение сооружения, в отношении которого устанавливается сервитут
:140	- кадастровый номер земельного участка
	- граница земельного участка
48:20:0940174	- номер кадастрового квартала
	- граница кадастрового квартала
	- граница муниципального образования

Лист № 2

Сведения о характерных точках границ объекта
Площадь объекта 573 кв. м.
48:20:0013105:28 64,89 кв. м.
48:20:0013105:34 260,77 кв. м.

Обозначение характерных точек границ	Координаты, м	
	X	Y
1	2	3
1	419082.04	1323551.81
2	419077.15	1323557.82
3	419067.32	1323559.50
4	419060.03	1323557.24
5	419056.46	1323550.49
6	419056.21	1323540.05
7	419061.01	1323534.16
8	419070.63	1323532.37
9	419077.96	1323534.51
10	419081.64	1323541.19
1	419082.04	1323551.81

СООБЩЕНИЕ ОБ УСТАНОВЛЕНИИ ПУБЛИЧНОГО СЕРВИТУТА

В соответствии со статьей 39.37 Земельного кодекса Российской Федерации администрация города Липецка информирует о возможном установлении публичного сервитута в целях организации теплоснабжения населения – для эксплуатации объектов электросетевого хозяйства как объектов местного значения, обеспечивающих электроснабжение, в отношении земельного участка с кадастровым номером: 48:20:0012901:3541, расположенного по адресу: (местоположение) Липецкая область, г. Липецк, ул. Циолковского, земельный участок 20б, согласно схеме расположения границ публичного сервитута (приложение).

Обоснование необходимости установления публичного сервитута в соответствии с п. 5 ч. 1 ст. 39.41 Земельного кодекса РФ, подпунктом «к» пункта 3 Приказа Минэкономразвития России от 19.04.2022 № П/0150 «Об утверждении требований к форме ходатайства об установлении публичного сервитута, содержанию обоснования необходимости установления публичного сервитута».

ПАО «Россети Центр» как сетевая организация, являющаяся субъектом естественных монополий, осуществляет эксплуатацию инженерного сооружения – «Трансформаторная подстанция № 262», находящегося у ПАО «Россети Центр» в лизинге на основании договора финансовой аренды недвижимого имущества № 1008/К-ДЛ от 13.08.2021 и введенного в эксплуатацию до 03.08.2018.

С поступившим ходатайством об установлении публичного сервитута и прилагаемым к нему описанием местоположения границ публичного сервитута заинтересованные лица могут ознакомиться в управлении имущественных и земельных отношений администрации города Липецка, расположенном по адресу: г. Липецк, пл. Театральная, д. 1, каб. 226 (пн.–пт. с 8.30 до 13.00).

Заявления об учете прав на земельные участки принимаются в течение 15 дней со дня опубликования сообщения через приемную управления имущественных и земельных отношений администрации города Липецка. Дата окончания приема заявлений – 11.01.2023.

Информация о поступившем ходатайстве об установлении публичного сервитута размещена на официальном сайте администрации города Липецка – www.lipetskcity.ru, а также в газете «Первый номер официально».

СХЕМА РАСПОЛОЖЕНИЯ ГРАНИЦ ПУБЛИЧНОГО СЕРВИТУТА
Трансформаторная подстанция - 262
(наименование объекта)

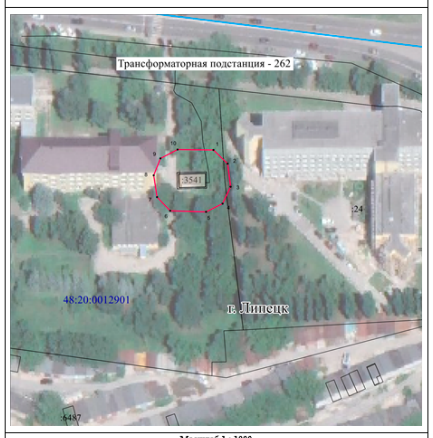

Масштаб 1 : 1000

Используемые условные знаки и обозначения:

	- граница публичного сервитута объекта электросетевого хозяйства
	- местоположение сооружения, в отношении которого устанавливается сервитут
:140	- кадастровый номер земельного участка
	- граница земельного участка
48:20:0940174	- номер кадастрового квартала
	- граница кадастрового квартала
	- граница муниципального образования

Лист № 2

Сведения о характерных точках границ объекта

Площадь объекта 642 кв. м.
48:20:0012901:3541 76,86 кв. м.

Обозначение характерных точек границ	Координаты, м	
	X	Y
1	2	3
1	418956.70	1323146.22
2	418951.23	1323151.85
3	418942.00	1323153.03
4	418935.22	1323149.82
5	418931.89	1323143.24
6	418932.34	1323128.83
7	418937.82	1323123.60
8	418946.55	1323122.23
9	418953.34	1323124.98
10	418956.92	1323131.84
1	418956.70	1323146.22

СООБЩЕНИЕ ОБ УСТАНОВЛЕНИИ ПУБЛИЧНОГО СЕРВИТУТА

В соответствии со статьей 39.37 Земельного кодекса Российской Федерации администрация города Липецка информирует о возможном установлении публичного сервитута в целях организации теплоснабжения населения – для эксплуатации объектов электросетевого хозяйства как объектов местного значения, обеспечивающих электроснабжение, в отношении земельного участка с кадастровым номером: 48:20:0012901:17, расположенного по адресу: (местоположение) Липецкая область, г. Липецк, ул. Циолковского, з.у. на территории больницы НЛМК, согласно схеме расположения границ публичного сервитута (приложение).

Обоснование необходимости установления публичного сервитута в соответствии с п. 5 ч. 1 ст. 39.41 Земельного кодекса РФ, подпунктом «к» пункта 3 Приказа Минэкономразвития России от 19.04.2022 № П/0150 «Об утверждении требований к форме ходатайства об установлении публичного сервитута, содержанию обоснования необходимости установления публичного сервитута».

ПАО «Россети Центр» как сетевая организация, являющаяся субъектом естественных монополий, осуществляет эксплуатацию инженерного сооружения – «Трансформаторная подстанция № 275», находящегося у ПАО «Россети Центр» в лизинге на основании договора финансовой аренды недвижимого имущества № 1008/К-ДЛ от 13.08.2021 и введенного в эксплуатацию до 03.08.2018.

С поступившим ходатайством об установлении публичного сервитута и прилагаемым к нему описанием местоположения границ публичного сервитута заинтересованные лица могут ознакомиться в управлении имущественных и земельных отношений администрации города Липецка, расположенном по адресу: г. Липецк, пл. Театральная, д. 1, каб. 226 (пн.–пт. с 8.30 до 13.00).

Заявления об учете прав на земельные участки принимаются в течение 15 дней со дня опубликования сообщения через приемную управления имущественных и земельных отношений администрации города Липецка. Дата окончания приема заявлений – 11.01.2023.

Информация о поступившем ходатайстве об установлении публичного сервитута размещена на официальном сайте администрации города Липецка – www.lipetskcity.ru, а также в газете «Первый номер официально».

СХЕМА РАСПОЛОЖЕНИЯ ГРАНИЦ ПУБЛИЧНОГО СЕРВИТУТА
Трансформаторная подстанция - 275
(наименование объекта)

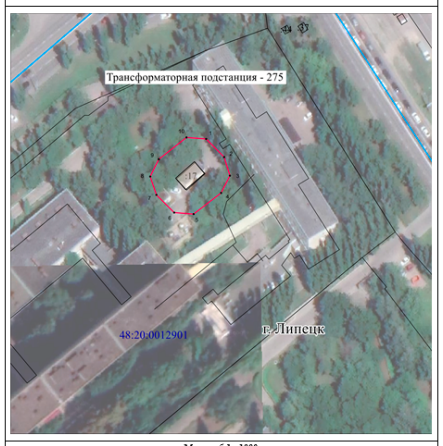

Масштаб 1 : 1000

Используемые условные знаки и обозначения:

	- граница публичного сервитута объекта электросетевого хозяйства
	- местоположение сооружения, в отношении которого устанавливается сервитут
:140	- кадастровый номер земельного участка
	- граница земельного участка
48:20:0940174	- номер кадастрового квартала
	- граница кадастрового квартала
	- граница муниципального образования

Лист № 2

Сведения о характерных точках границ объекта

Площадь объекта 651 кв. м.
48:20:0012901:17 57,38 кв. м.

Обозначение характерных точек границ	Координаты, м	
	X	Y
1	2	3
1	419206.88	1322629.01
2	419199.76	1322635.99
3	419192.53	1322638.29
4	419185.77	1322634.85
5	419177.47	1322624.06
6	419178.04	1322616.42
7	419184.94	1322609.49
8	419192.14	1322607.09
9	419198.95	1322610.44
10	419207.46	1322621.25
1	419206.88	1322629.01

СООБЩЕНИЕ ОБ УСТАНОВЛЕНИИ ПУБЛИЧНОГО СЕРВИТУТА

В соответствии со статьей 39.37 Земельного кодекса Российской Федерации администрация города Липецка информирует о возможном установлении публичного сервитута в целях организации теплоснабжения населения – для эксплуатации объектов электросетевого хозяйства как объектов местного значения, обеспечивающих электроснабжение, в отношении земельного участка с кадастровым номером: 48:20:0012803:17, расположенного по адресу: (местоположение) Липецкая область, г. Липецк, ул. Звездная, у дома № 4, согласно схеме расположения границ публичного сервитута (приложение).

Обоснование необходимости установления публичного сервитута в соответствии с п. 5 ч. 1 ст. 39.41 Земельного кодекса РФ, подпунктом «к» пункта 3 Приказа Минэкономразвития России от 19.04.2022 № П/0150 «Об утверждении требований к форме ходатайства об установлении публичного сервитута, содержанию обоснования необходимости установления публичного сервитута».

ПАО «Россети Центр» как сетевая организация, являющаяся субъектом естественных монополий, осуществляет эксплуатацию инженерного сооружения – «Трансформаторная подстанция № 264», находящегося у ПАО «Россети Центр» в лизинге на основании договора финансовой аренды недвижимого имущества № 1008/К-ДЛ от 13.08.2021 и введенного в эксплуатацию до 03.08.2018.

С поступившим ходатайством об установлении публичного сервитута и прилагаемым к нему описанием местоположения границ публичного сервитута заинтересованные лица могут ознакомиться в управлении имущественных и земельных отношений администрации города Липецка, расположенном по адресу: г. Липецк, пл. Театральная, д. 1, каб. 226 (пн.–пт. с 8.30 до 13.00).

Заявления об учете прав на земельные участки принимаются в течение 15 дней со дня опубликования сообщения через приемную управления имущественных и земельных отношений администрации города Липецка. Дата окончания приема заявлений – 11.01.2023.

Информация о поступившем ходатайстве об установлении публичного сервитута размещена на официальном сайте администрации города Липецка – www.lipetskcity.ru, а также в газете «Первый номер официально».

СХЕМА РАСПОЛОЖЕНИЯ ГРАНИЦ ПУБЛИЧНОГО СЕРВИТУТА
Трансформаторная подстанция- 264
(наименование объекта)

Масштаб 1 : 1000

Используемые условные знаки и обозначения:

	- граница публичного сервитута объекта электросетевого хозяйства
	- местоположение сооружения, в отношении которого устанавливается сервитут
:140	- кадастровый номер земельного участка
	- граница земельного участка
48:20:0940174	- номер кадастрового квартала
	- граница кадастрового квартала
	- граница муниципального образования

Лист № 2

Сведения о характерных точках границ объекта

Площадь объекта 641 кв. м.
48:20:0012803:17 101,21 кв. м.

Обозначение характерных точек границ	Координаты, м	
	X	Y
1	2	3
1	418591.05	1322598.64
2	418587.23	1322604.85
3	418579.25	1322607.33
4	418568.13	1322606.63
5	418561.93	1322600.27
6	418560.80	1322590.43
7	418565.64	1322583.43
8	418577.33	1322581.26
9	418586.31	1322583.44
10	418590.94	1322589.32
1	418591.05	1322598.64

СООБЩЕНИЕ ОБ УСТАНОВЛЕНИИ ПУБЛИЧНОГО СЕРВИТУТА

В соответствии со статьей 39.37 Земельного кодекса Российской Федерации администрация города Липецка информирует о возможном установлении публичного сервитута в целях организации теплоснабжения населения – для эксплуатации объектов электросетевого хозяйства как объектов местного значения, обеспечивающих электроснабжение, в отношении земельного участка с кадастровым номером: 48:20:0028302:4, расположенного по адресу: (местоположение) Липецкая область, г. Липецк, ул. Степанищева, 15, согласно схеме расположения границ публичного сервитута (приложение).

Обоснование необходимости установления публичного сервитута в соответствии с п. 5 ч. 1 ст. 39.41 Земельного кодекса РФ, подпунктом «к» пункта 3 Приказа Минэкономразвития России от 19.04.2022 № П/0150 «Об утверждении требований к форме ходатайства об установлении публичного сервитута, содержанию обоснования необходимости установления публичного сервитута».

ПАО «Россети Центр» как сетевая организация, являющаяся субъектом естественных монополий, осуществляет эксплуатацию инженерного сооружения – «Трансформаторная подстанция № 316», находящегося у ПАО «Россети Центр» в лизинге на основании договора финансовой аренды недвижимого имущества № 1008/К-ДЛ от 13.08.2021 и введенного в эксплуатацию до 03.08.2018.

С поступившим ходатайством об установлении публичного сервитута и прилагаемым к нему описанием местоположения границ публичного сервитута заинтересованные лица могут ознакомиться в управлении имущественных и земельных отношений администрации города Липецка, расположенном по адресу: г. Липецк, пл. Театральная, д. 1, каб. 226 (пн.–пт. с 8.30 до 13.00).

Заявления об учете прав на земельные участки принимаются в течение 15 дней со дня опубликования сообщения через приемную управления имущественных и земельных отношений администрации города Липецка. Дата окончания приема заявлений – 11.01.2023.

Информация о поступившем ходатайстве об установлении публичного сервитута размещена на официальном сайте администрации города Липецка – www.lipetskcity.ru, а также в газете «Первый номер официально».

СХЕМА РАСПОЛОЖЕНИЯ ГРАНИЦ ПУБЛИЧНОГО СЕРВИТУТА
Трансформаторная подстанция-316
(наименование объекта)

Масштаб 1 : 1000

Используемые условные знаки и обозначения:

	- граница публичного сервитута объекта электросетевого хозяйства
	- местоположение сооружения, в отношении которого устанавливается сервитут
:140	- кадастровый номер земельного участка
	- граница земельного участка
48:20:0940174	- номер кадастрового квартала
	- граница кадастрового квартала
	- граница муниципального образования

Лист № 2

Сведения о характерных точках границ объекта

Площадь объекта 636 кв. м.
48:20:0028302:4 59,21 кв. м.

Обозначение характерных точек границ	Координаты, м	
	X	Y
1	2	3
1	421313.07	1323442.89
2	421308.73	1323449.35
3	421299.71	1323451.79
4	421292.27	1323450.20
5	421288.10	1323443.85
6	421286.24	1323430.22
7	421290.50	1323423.88
8	421299.25	1323421.38
9	421306.70	1323422.85
10	421310.98	1323429.13
1	421313.07	1323442.89

СООБЩЕНИЕ ОБ УСТАНОВЛЕНИИ ПУБЛИЧНОГО СЕРВИТУТА

В соответствии со статьей 39.37 Земельного кодекса Российской Федерации администрация города Липецка информирует о возможном установлении публичного сервитута в целях организации теплоснабжения населения – для эксплуатации объектов электросетевого хозяйства как объектов местного значения, обеспечивающих электроснабжение, в отношении земельного участка с кадастровым номером: 48:20:0028408:11, расположенного по адресу: (местоположение) Липецкая область, г. Липецк, ул. Опытная, сооружение 13, согласно схеме расположения границ публичного сервитута (приложение).

Обоснование необходимости установления публичного сервитута в соответствии с п. 5 ч. 1 ст. 39.41 Земельного кодекса РФ, подпунктом «к» пункта 3 Приказа Минэкономразвития России от 19.04.2022 № П/0150 «Об утверждении требований к форме ходатайства об установлении публичного сервитута, содержанию обоснования необходимости установления публичного сервитута».

ПАО «Россети Центр» как сетевая организация, являющаяся субъектом естественных монополий, осуществляет эксплуатацию инженерного сооружения – «Трансформаторная подстанция № 378», находящегося у ПАО «Россети Центр» в лизинге на основании договора финансовой аренды недвижимого имущества № 1008/К-ДЛ от 13.08.2021 и введенного в эксплуатацию до 03.08.2018.

С поступившим ходатайством об установлении публичного сервитута и прилагаемым к нему описанием местоположения границ публичного сервитута заинтересованные лица могут ознакомиться в управлении имущественных и земельных отношений администрации города Липецка, расположенном по адресу: г. Липецк, пл. Театральная, д. 1, каб. 226 (пн.–пт. с 8.30 до 13.00).

Заявления об учете прав на земельные участки принимаются в течение 15 дней со дня опубликования сообщения через приемную управления имущественных и земельных отношений администрации города Липецка. Дата окончания приема заявлений – 11.01.2023.

Информация о поступившем ходатайстве об установлении публичного сервитута размещена на официальном сайте администрации города Липецка – www.lipetskcity.ru, а также в газете «Первый номер официально».

СХЕМА РАСПОЛОЖЕНИЯ ГРАНИЦ ПУБЛИЧНОГО СЕРВИТУТА
Трансформаторная подстанция-378
(наименование объекта)

Масштаб 1 : 1000

Используемые условные знаки и обозначения:	
	- граница публичного сервитута объекта электросетевого хозяйства
	- местоположение сооружения, в отношении которого устанавливается сервитут
:140	- кадастровый номер земельного участка
	- граница земельного участка
48:20:0940174	- номер кадастрового квартала
	- граница кадастрового квартала
	- граница муниципального образования

Лист № 2

Сведения о характерных точках границ объекта		
Площадь объекта	577 кв. м.	
48:20:0028408:11	39,91 кв. м.	
Обозначение характерных точек границ	Координаты, м	
	X	Y
1	2	3
1	421529.73	1321861.33
2	421525.12	1321867.36
3	421516.66	1321871.02
4	421508.96	1321869.19
5	421502.97	1321859.99
6	421502.27	1321852.44
7	421506.74	1321846.44
8	421515.29	1321842.51
9	421523.16	1321844.36
10	421529.15	1321853.84
1	421529.73	1321861.33

СООБЩЕНИЕ ОБ УСТАНОВЛЕНИИ ПУБЛИЧНОГО СЕРВИТУТА

В соответствии со статьей 39.37 Земельного кодекса Российской Федерации администрация города Липецка информирует о возможном установлении публичного сервитута в целях организации теплоснабжения населения – для эксплуатации объектов электросетевого хозяйства как объектов местного значения, обеспечивающих электроснабжение, в отношении земельных участков: с кадастровым номером: 48:20:0035303:21, расположенного по адресу: (местоположение) Липецкая область, г. Липецк, пр-кт Мира, у ДК НЛМК, с кадастровым номером: 48:20:0035303:1143, расположенного по адресу: (местоположение) Липецкая область, г. Липецк, Российская Федерация, Липецкая область, городской округ город Липецк, проспект Мира, дом 22, согласно схеме расположения границ публичного сервитута (приложение).

Обоснование необходимости установления публичного сервитута в соответствии с п. 5 ч. 1 ст. 39.41 Земельного кодекса РФ, подпунктом «к» пункта 3 Приказа Минэкономразвития России от 19.04.2022 № П/0150 «Об утверждении требований к форме ходатайства об установлении публичного сервитута, содержанию обоснования необходимости установления публичного сервитута».

ПАО «Россети Центр» как сетевая организация, являющаяся субъектом естественных монополий, осуществляет эксплуатацию инженерного сооружения – «Трансформаторная подстанция № 508», находящегося у ПАО «Россети Центр» в лизинге на основании договора финансовой аренды недвижимого имущества № 1008/К-ДЛ от 13.08.2021 и введенного в эксплуатацию до 03.08.2018.

С поступившим ходатайством об установлении публичного сервитута и прилагаемым к нему описанием местоположения границ публичного сервитута заинтересованные лица могут ознакомиться в управлении имущественных и земельных отношений администрации города Липецка, расположенном по адресу: г. Липецк, пл. Театральная, д. 1, каб. 226 (пн.–пт. с 8.30 до 13.00).

Заявления об учете прав на земельные участки принимаются в течение 15 дней со дня опубликования сообщения через приемную управления имущественных и земельных отношений администрации города Липецка. Дата окончания приема заявлений – 11.01.2023.

Информация о поступившем ходатайстве об установлении публичного сервитута размещена на официальном сайте администрации города Липецка – www.lipetskcity.ru, а также в газете «Первый номер официально».

СХЕМА РАСПОЛОЖЕНИЯ ГРАНИЦ ПУБЛИЧНОГО СЕРВИТУТА
Трансформаторная подстанция-508
(наименование объекта)

Масштаб 1 : 1000

Используемые условные знаки и обозначения:	
	- граница публичного сервитута объекта электросетевого хозяйства
	- местоположение сооружения, в отношении которого устанавливается сервитут
:140	- кадастровый номер земельного участка
	- граница земельного участка
48:20:0940174	- номер кадастрового квартала
	- граница кадастрового квартала
	- граница муниципального образования

Лист № 2

Сведения о характерных точках границ объекта		
Площадь объекта	501 кв.м	
48:20:0035303:21	41,09 кв.м	
48:20:0035303:1143	4,39 кв.м	
Обозначение характерных точек границ	Координаты, м	
	X	Y
1	2	3
1	415937.26	1326900.81
2	415931.64	1326905.59
3	415921.73	1326907.24
4	415915.46	1326903.30
5	415911.93	1326892.80
6	415913.26	1326885.38
7	415919.39	1326881.00
8	415928.82	1326879.89
9	415935.32	1326884.02
10	415938.53	1326893.40
1	415937.26	1326900.81

СООБЩЕНИЕ ОБ УСТАНОВЛЕНИИ ПУБЛИЧНОГО СЕРВИТУТА

В соответствии со статьей 39.37 Земельного кодекса Российской Федерации администрация города Липецка информирует о возможном установлении публичного сервитута в целях организации теплоснабжения населения – для эксплуатации объектов электросетевого хозяйства как объектов местного значения, обеспечивающих электроснабжение, в отношении земельного участка с кадастровым номером: 48:20:0013302:28, расположенного по адресу: (местоположение) Липецкая область, г. Липецк, ул. Валентины Терешковой, сооружение 31, согласно схеме расположения границ публичного сервитута (приложение).

Обоснование необходимости установления публичного сервитута в соответствии с п. 5 ч. 1 ст. 39.41 Земельного кодекса РФ, подпунктом «к» пункта 3 Приказа Минэкономразвития России от 19.04.2022 № П/0150 «Об утверждении требований к форме ходатайства об установлении публичного сервитута, содержанию обоснования необходимости установления публичного сервитута».

ПАО «Россети Центр» как сетевая организация, являющаяся субъектом естественных монополий, осуществляет эксплуатацию инженерного сооружения – «Трансформаторная подстанция № 388», находящегося у ПАО «Россети Центр» в лизинге на основании договора финансовой аренды недвижимого имущества № 1008/К-ДЛ от 13.08.2021 и введенного в эксплуатацию до 03.08.2018.

С поступившим ходатайством об установлении публичного сервитута и прилагаемым к нему описанием местоположения границ публичного сервитута заинтересованные лица могут ознакомиться в управлении имущественных и земельных отношений администрации города Липецка, расположенном по адресу: г. Липецк, пл. Театральная, д. 1, каб. 226 (пн.–пт. с 8.30 до 13.00).

Заявления об учете прав на земельные участки принимаются в течение 15 дней со дня опубликования сообщения через приемную управления имущественных и земельных отношений администрации города Липецка. Дата окончания приема заявлений – 11.01.2023.

Информация о поступившем ходатайстве об установлении публичного сервитута размещена на официальном сайте администрации города Липецка – www.lipetskcity.ru, а также в газете «Первый номер официально».

СХЕМА РАСПОЛОЖЕНИЯ ГРАНИЦ ПУБЛИЧНОГО СЕРВИТУТА
Трансформаторная подстанция - 388
(наименование объекта)

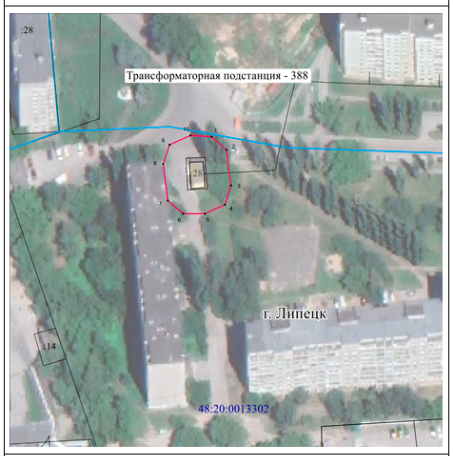

Масштаб 1 : 1000

Используемые условные знаки и обозначения:	
	- граница публичного сервитута объекта электросетевого хозяйства
	- местоположение сооружения, в отношении которого устанавливается сервитут
:140	- кадастровый номер земельного участка
	- граница земельного участка
48:20:0940174	- номер кадастрового квартала
	- граница кадастрового квартала
	- граница муниципального образования

Лист № 2

Сведения о характерных точках границ объекта		
Площадь объекта	633 кв. м.	
48:20:0013302:28	88,12 кв. м.	
Обозначение характерных точек границ	Координаты, м	
	X	Y
1	2	3
1	419284.87	1324115.31
2	419279.88	1324120.96
3	419266.30	1324122.70
4	419259.09	1324120.36
5	419255.60	1324112.76
6	419255.56	1324104.49
7	419260.57	1324098.59
8	419274.45	1324096.81
9	419281.80	1324099.29
10	419285.35	1324107.25
1	419284.87	1324115.31

СООБЩЕНИЕ ОБ УСТАНОВЛЕНИИ ПУБЛИЧНОГО СЕРВИТУТА

В соответствии со статьей 39.37 Земельного кодекса Российской Федерации администрация города Липецка информирует о возможном установлении публичного сервитута в целях организации теплоснабжения населения – для эксплуатации объектов электросетевого хозяйства как объектов местного значения, обеспечивающих электроснабжение, в отношении земельного участка с кадастровым номером: 48:20:0035208:7, расположенного по адресу: (местоположение) Липецкая область, г. Липецк, ул. Леваневского, у дома № 52, согласно схеме расположения границ публичного сервитута (приложение).

Обоснование необходимости установления публичного сервитута в соответствии с п. 5 ч. 1 ст. 39.41 Земельного кодекса РФ, подпунктом «к» пункта 3 Приказа Минэкономразвития России от 19.04.2022 № П/0150 «Об утверждении требований к форме ходатайства об установлении публичного сервитута, содержанию обоснования необходимости установления публичного сервитута».

ПАО «Россети Центр» как сетевая организация, являющаяся субъектом естественных монополий, осуществляет эксплуатацию инженерного сооружения – «Трансформаторная подстанция № 509», находящегося у ПАО «Россети Центр» в лизинге на основании договора финансовой аренды недвижимого имущества № 1008/К-ДЛ от 13.08.2021 и введенного в эксплуатацию до 03.08.2018.

С поступившим ходатайством об установлении публичного сервитута и прилагаемым к нему описанием местоположения границ публичного сервитута заинтересованные лица могут ознакомиться в управлении имущественных и земельных отношений администрации города Липецка, расположенном по адресу: г. Липецк, пл. Театральная, д. 1, каб. 226 (пн.–пт. с 8.30 до 13.00).

Заявления об учете прав на земельные участки принимаются в течение 15 дней со дня опубликования сообщения через приемную управления имущественных и земельных отношений администрации города Липецка. Дата окончания приема заявлений – 11.01.2023.

Информация о поступившем ходатайстве об установлении публичного сервитута размещена на официальном сайте администрации города Липецка – www.lipetskcity.ru, а также в газете «Первый номер официально».

СХЕМА РАСПОЛОЖЕНИЯ ГРАНИЦ ПУБЛИЧНОГО СЕРВИТУТА
Трансформаторная подстанция-509
(наименование объекта)

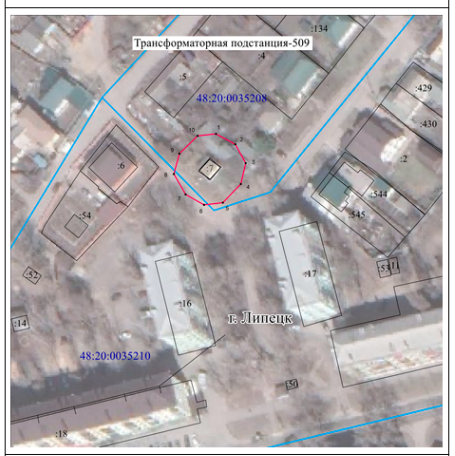

Масштаб 1 : 1000

Используемые условные знаки и обозначения:	
	- граница публичного сервитута объекта электросетевого хозяйства
	- местоположение сооружения, в отношении которого устанавливается сервитут
:140	- кадастровый номер земельного участка
	- граница земельного участка
48:20:0940174	- номер кадастрового квартала
	- граница кадастрового квартала
	- граница муниципального образования

Лист № 2

Сведения о характерных точках границ объекта		
Площадь объекта	538 кв. м.	
48:20:0035208:7	33,13 кв. м.	
Обозначение характерных точек границ	Координаты, м	
	X	Y
1	2	3
1	415926.41	1326532.70
2	415922.45	1326540.08
3	415915.25	1326544.03
4	415907.28	1326542.24
5	415900.17	1326535.34
6	415899.27	1326528.11
7	415903.32	1326521.08
8	415911.09	1326516.65
9	415918.88	1326518.73
10	415925.60	1326525.73
1	415926.41	1326532.70

СООБЩЕНИЕ ОБ УСТАНОВЛЕНИИ ПУБЛИЧНОГО СЕРВИТУТА

В соответствии со статьей 39.37 Земельного кодекса Российской Федерации администрация города Липецка информирует о возможном установлении публичного сервитута в целях организации теплоснабжения населения – для эксплуатации объектов электросетевого хозяйства как объектов местного значения, обеспечивающих электроснабжение, в отношении земельного участка с кадастровым номером: 48:20:0035102:401, расположенного по адресу: (местоположение) Липецкая область, г. Липецк, ул. Парковая, у дома № 9, согласно схеме расположения границ публичного сервитута (приложение).

Обоснование необходимости установления публичного сервитута в соответствии с п. 5 ч. 1 ст. 39.41 Земельного кодекса РФ, подпунктом «к» пункта 3 Приказа Минэкономразвития России от 19.04.2022 № П/0150 «Об утверждении требований к форме ходатайства об установлении публичного сервитута, содержанию обоснования необходимости установления публичного сервитута».

ПАО «Россети Центр» как сетевая организация, являющаяся субъектом естественных монополий, осуществляет эксплуатацию инженерного сооружения – «Трансформаторная подстанция № 537», находящегося у ПАО «Россети Центр» в лизинге на основании договора финансовой аренды недвижимого имущества № 1008/К-ДЛ от 13.08.2021 и введенного в эксплуатацию до 03.08.2018.

С поступившим ходатайством об установлении публичного сервитута и прилагаемым к нему описанием местоположения границ публичного сервитута заинтересованные лица могут ознакомиться в управлении имущественных и земельных отношений администрации города Липецка, расположенном по адресу: г. Липецк, пл. Театральная, д. 1, каб. 226 (пн.–пт. с 8.30 до 13.00).

Заявления об учете прав на земельные участки принимаются в течение 15 дней со дня опубликования сообщения через приемную управления имущественных и земельных отношений администрации города Липецка. Дата окончания приема заявлений – 11.01.2023.

Информация о поступившем ходатайстве об установлении публичного сервитута размещена на официальном сайте администрации города Липецка – www.lipetskcity.ru, а также в газете «Первый номер официально».

СХЕМА РАСПОЛОЖЕНИЯ ГРАНИЦ ПУБЛИЧНОГО СЕРВИТУТА
Трансформаторная подстанция- 537
(наименование объекта)

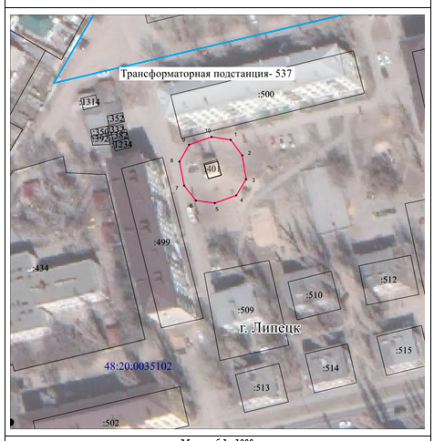

Масштаб 1 : 1000

Используемые условные знаки и обозначения:	
	- граница публичного сервитута объекта электросетевого хозяйства
	- местоположение сооружения, в отношении которого устанавливается сервитут
:140	- кадастровый номер земельного участка
	- граница земельного участка
48:20:0940174	- номер кадастрового квартала
	- граница кадастрового квартала
	- граница муниципального образования

Лист № 2

Сведения о характерных точках границ объекта		
Площадь объекта	535 кв. м.	
48:20:0035102:401	53,68 кв. м.	
Обозначение характерных точек границ	Координаты, м	
	X	Y
1	2	3
1	415744.66	1326456.72
2	415738.40	1326461.28
3	415728.98	1326462.75
4	415722.52	1326458.89
5	415719.49	1326450.33
6	415720.46	1326442.82
7	415726.42	1326438.14
8	415735.94	1326436.25
9	415742.68	1326440.12
10	415745.79	1326449.06
1	415744.66	1326456.72

СООБЩЕНИЕ ОБ УСТАНОВЛЕНИИ ПУБЛИЧНОГО СЕРВИТУТА

В соответствии со статьей 39.37 Земельного кодекса Российской Федерации администрация города Липецка информирует о возможном установлении публичного сервитута в целях организации теплоснабжения населения – для эксплуатации объектов электросетевого хозяйства как объектов местного значения, обеспечивающих электроснабжение, в отношении земельныхучастков: с кадастровым номером: 48:20:0045001:6, расположенного по адресу: (местоположение) Липецкая область, г. Липецк, проспект Победы, владение 94А, с кадастровым номером: 48:20:0045001:29, расположенного по адресу: (местоположение) Липецкая область, г. Липецк, пр-кт Победы, д. 96, согласно схеме расположения границ публичного сервитута (приложение).

Обоснование необходимости установления публичного сервитута в соответствии с п. 5 ч. 1 ст. 39.41 Земельного кодекса РФ, подпунктом «к» пункта 3 Приказа Минэкономразвития России от 19.04.2022 № П/0150 «Об утверждении требований к форме ходатайства об установлении публичного сервитута, содержанию обоснования необходимости установления публичного сервитута».

ПАО «Россети Центр» как сетевая организация, являющаяся субъектом естественных монополий, осуществляет эксплуатацию инженерного сооружения – «Распределительный пункт-1», находящегося у ПАО «Россети Центр» в лизинге на основании договора финансовой аренды недвижимого имущества № 1008/К-ДЛ от 13.08.2021 и введенного в эксплуатацию до 03.08.2018.

С поступившим ходатайством об установлении публичного сервитута и прилагаемым к нему описанием местоположения границ публичного сервитута заинтересованные лица могут ознакомиться в управлении имущественных и земельных отношений администрации города Липецка, расположенном по адресу: г. Липецк, пл. Театральная, д. 1, каб. 226 (пн.–пт. с 8.30 до 13.00).

Заявления об учете прав на земельные участки принимаются в течение 15 дней со дня опубликования сообщения через приемную управления имущественных и земельных отношений администрации города Липецка. Дата окончания приема заявлений – 11.01.2023.

Информация о поступившем ходатайстве об установлении публичного сервитута размещена на официальном сайте администрации города Липецка – www.lipetskcity.ru, а также в газете «Первый номер официально».

СХЕМА РАСПОЛОЖЕНИЯ ГРАНИЦ ПУБЛИЧНОГО СЕРВИТУТА
Распределительный пункт-1
(наименование объекта)

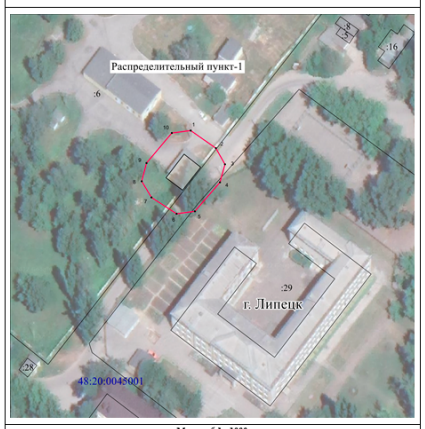

Масштаб 1 : 1000

Используемые условные знаки и обозначения:	
	- граница публичного сервитута объекта электросетевого хозяйства
	- местоположение сооружения, в отношении которого устанавливается сервитут
:140	- кадастровый номер земельного участка
	- граница земельного участка
48:20:0940174	- номер кадастрового квартала
	- граница кадастрового квартала
	- граница муниципального образования

Лист № 2

Сведения о характерных точках границ объекта		
Площадь объекта	786 кв. м.	
48:20:0045001:6	541,09 кв. м.	
48:20:0045001:29	17,22 кв. м.	
Обозначение характерных точек границ	Координаты, м	
	X	Y
1	2	3
1	417018.07	1322918.00
2	417010.95	1322928.27
3	417004.28	1322932.00
4	416996.93	1322929.94
5	416985.05	1322919.68
6	416984.05	1322912.21
7	416990.75	1322901.98
8	416997.38	1322898.06
9	417004.83	1322900.01
10	417017.10	1322910.33
1	417018.07	1322918.00

СООБЩЕНИЕ ОБ УСТАНОВЛЕНИИ ПУБЛИЧНОГО СЕРВИТУТА

В соответствии со статьей 39.37 Земельного кодекса Российской Федерации администрация города Липецка информирует о возможном установлении публичного сервитута в целях организации теплоснабжения населения – для эксплуатации объектов электросетевого хозяйства как объектов местного значения, обеспечивающих электроснабжение, в отношении земельного участка с кадастровым номером: 48:20:0045002:20, расположенного по адресу: (местоположение) Липецкая область, г. Липецк, пл. Победы, владение 94А, согласно схеме расположения границ публичного сервитута (приложение).

Обоснование необходимости установления публичного сервитута в соответствии с п. 5 ч. 1 ст. 39.41 Земельного кодекса РФ, подпунктом «к» пункта 3 Приказа Минэкономразвития России от 19.04.2022 № П/0150 «Об утверждении требований к форме ходатайства об установлении публичного сервитута, содержанию обоснования необходимости установления публичного сервитута».

ПАО «Россети Центр» как сетевая организация, являющаяся субъектом естественных монополий, осуществляет эксплуатацию инженерного сооружения – ПС-35/6, находящегося у ПАО «Россети Центр» в лизинге на основании договора финансовой аренды недвижимого имущества № 1008/К-ДЛ от 13.08.2021 и введенного в эксплуатацию до 03.08.2018.

С поступившим ходатайством об установлении публичного сервитута и прилагаемым к нему описанием местоположения границ публичного сервитута заинтересованные лица могут ознакомиться в управлении имущественных и земельных отношений администрации города Липецка, расположенном по адресу: г. Липецк, пл. Театральная, д. 1, каб. 226 (пн.–пт. с 8.30 до 13.00).

Заявления об учете прав на земельные участки принимаются в течение 15 дней со дня опубликования сообщения через приемную управления имущественных и земельных отношений администрации города Липецка. Дата окончания приема заявлений – 11.01.2023.

Информация о поступившем ходатайстве об установлении публичного сервитута размещена на официальном сайте администрации города Липецка – www.lipetskcity.ru, а также в газете «Первый номер официально».

СХЕМА РАСПОЛОЖЕНИЯ ГРАНИЦ ПУБЛИЧНОГО СЕРВИТУТА
ПС-35/6
(наименование объекта)

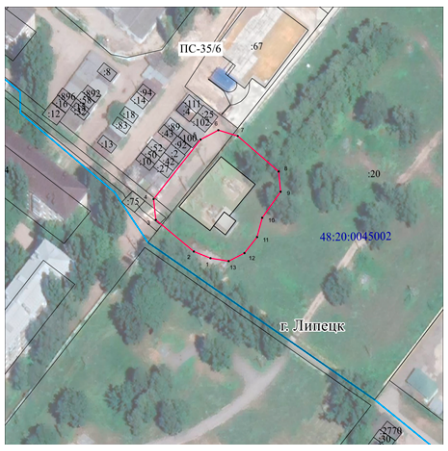

Масштаб 1 : 1000

Используемые условные знаки и обозначения:	
	- граница публичного сервитута объекта электросетевого хозяйства
	- местоположение сооружения, в отношении которого устанавливается сервитут
:140	- кадастровый номер земельного участка
	- граница земельного участка
48:20:0940174	- номер кадастрового квартала
	- граница кадастрового квартала
	- граница муниципального образования

Лист № 2

Сведения о характерных точках границ объекта		
Площадь объекта	1546 кв.м	
48:20:0045002:20	1221,65 кв.м	
Обозначение характерных точек границ	Координаты, м	
	X	Y
1	2	3
1	417139.79	1322925.40
2	417142.28	1322919.08
3	417154.22	1322904.81
4	417162.02	1322903.94
5	417184.48	1322921.63
6	417188.03	1322928.33
7	417185.86	1322935.59
8	417172.44	1322950.99
9	417164.83	1322951.80
10	417155.02	1322944.86
11	417147.70	1322942.87
12	417141.69	1322938.18
13	417138.69	1322932.25
1	417139.79	1322925.40

СООБЩЕНИЕ ОБ УСТАНОВЛЕНИИ ПУБЛИЧНОГО СЕРВИТУТА

В соответствии со статьей 39.37 Земельного кодекса Российской Федерации администрация города Липецка информирует о возможном установлении публичного сервитута в целях организации теплоснабжения населения – для эксплуатации объектов электросетевого хозяйства как объектов местного значения, обеспечивающих электроснабжение, в отношении земельного участка с кадастровым номером: 48:20:0020209:178, расположенного по адресу: (местоположение) Липецкая область, г. Липецк, согласно схеме расположения границ публичного сервитута (приложение).

Обоснование необходимости установления публичного сервитута в соответствии с п. 5 ч. 1 ст. 39.41 Земельного кодекса РФ, подпунктом «к» пункта 3 Приказа Минэкономразвития России от 19.04.2022 № П/0150 «Об утверждении требований к форме ходатайства об установлении публичного сервитута, содержанию обоснования необходимости установления публичного сервитута».

ПАО «Россети Центр» как сетевая организация, являющаяся субъектом естественных монополий, осуществляет эксплуатацию инженерного сооружения – Трансформаторная подстанция-9, находящегося у ПАО «Россети Центр» в лизинге на основании договора финансовой аренды недвижимого имущества № 1008/К-ДЛ от 13.08.2021 и введенного в эксплуатацию до 03.08.2018.

С поступившим ходатайством об установлении публичного сервитута и прилагаемым к нему описанием местоположения границ публичного сервитута заинтересованные лица могут ознакомиться в управлении имущественных и земельных отношений администрации города Липецка, расположенном по адресу: г. Липецк, пл. Театральная, д. 1, каб. 226 (пн.–пт. с 8.30 до 13.00).

Заявления об учете прав на земельные участки принимаются в течение 15 дней со дня опубликования сообщения через приемную управления имущественных и земельных отношений администрации города Липецка. Дата окончания приема заявлений – 11.01.2023.

Информация о поступившем ходатайстве об установлении публичного сервитута размещена на официальном сайте администрации города Липецка – www.lipetskcity.ru, а также в газете «Первый номер официально».

СХЕМА РАСПОЛОЖЕНИЯ ГРАНИЦ ПУБЛИЧНОГО СЕРВИТУТА
Трансформаторная подстанция - 9
(наименование объекта)

Масштаб 1 : 1000

Используемые условные знаки и обозначения:	
	- граница публичного сервитута объекта электросетевого хозяйства
	- местоположение сооружения, в отношении которого устанавливается сервитут
:140	- кадастровый номер земельного участка
	- граница земельного участка
48:20:0940174	- номер кадастрового квартала
	- граница кадастрового квартала
	- граница муниципального образования

Лист № 2

Сведения о характерных точках границ объекта		
Площадь объекта	633 кв.м	
48:20:0020209:178	632,73 кв.м	
Обозначение характерных точек границ	Координаты, м	
	X	Y
1	2	3
1	418402.61	1326536.71
2	418399.35	1326543.66
3	418392.13	1326546.26
4	418383.00	1326545.03
5	418377.85	1326539.22
6	418378.07	1326525.21
7	418381.54	1326518.32
8	418388.89	1326515.96
9	418397.57	1326517.42
10	418402.50	1326523.03
1	418402.61	1326536.71

СООБЩЕНИЕ ОБ УСТАНОВЛЕНИИ ПУБЛИЧНОГО СЕРВИТУТА

В соответствии со статьей 39.37 Земельного кодекса Российской Федерации администрация города Липецка информирует о возможном установлении публичного сервитута в целях организации теплоснабжения населения – для эксплуатации объектов электросетевого хозяйства как объектов местного значения, обеспечивающих электроснабжение, в отношении земельных участков: с кадастровым номером: 48:20:0045703:18, расположенного по адресу: (местоположение) Липецкая область, г. Липецк, мкр. 16, у школы № 61, с кадастровым номером: 48:20:0045703:17, расположенного по адресу: (местоположение) Липецкая область, г. Липецк, ул. Мичурина, дом 22, согласно схеме расположения границ публичного сервитута (приложение).

Обоснование необходимости установления публичного сервитута в соответствии с п. 5 ч. 1 ст. 39.41 Земельного кодекса РФ, подпунктом «к» пункта 3 Приказа Минэкономразвития России от 19.04.2022 № П/0150 «Об утверждении требований к форме ходатайства об установлении публичного сервитута, содержанию обоснования необходимости установления публичного сервитута».

ПАО «Россети Центр» как сетевая организация, являющаяся субъектом естественных монополий, осуществляет эксплуатацию инженерного сооружения – Трансформаторная подстанция-11, находящегося у ПАО «Россети Центр» в лизинге на основании договора финансовой аренды недвижимого имущества № 1008/К-ДЛ от 13.08.2021 и введенного в эксплуатацию до 03.08.2018.

С поступившим ходатайством об установлении публичного сервитута и прилагаемым к нему описанием местоположения границ публичного сервитута заинтересованные лица могут ознакомиться в управлении имущественных и земельных отношений администрации города Липецка, расположенном по адресу: г. Липецк, пл. Театральная, д. 1, каб. 226 (пн.–пт. с 8.30 до 13.00).

Заявления об учете прав на земельные участки принимаются в течение 15 дней со дня опубликования сообщения через приемную управления имущественных и земельных отношений администрации города Липецка. Дата окончания приема заявлений – 11.01.2023.

Информация о поступившем ходатайстве об установлении публичного сервитута размещена на официальном сайте администрации города Липецка – www.lipetskcity.ru, а также в газете «Первый номер официально».

СХЕМА РАСПОЛОЖЕНИЯ ГРАНИЦ ПУБЛИЧНОГО СЕРВИТУТА
Трансформаторная подстанция-11
(наименование объекта)

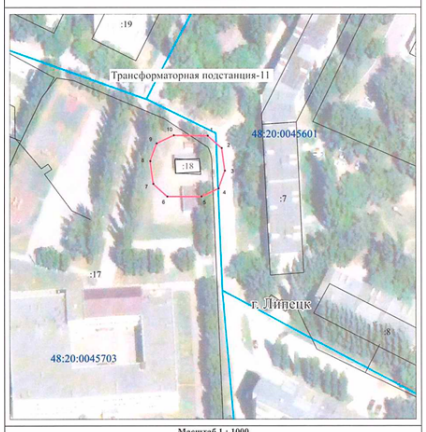

Масштаб 1 : 1000

Используемые условные знаки и обозначения:	
	- граница публичного сервитута объекта электросетевого хозяйства
	- местоположение сооружения, в отношении которого устанавливается сервитут
:140	- кадастровый номер земельного участка
	- граница земельного участка
48:20:0940174	- номер кадастрового квартала
	- граница кадастрового квартала
	- граница муниципального образования

Лист № 2

Сведения о характерных точках границ объекта		
Площадь объекта 640 кв.м		
48:20:0045703:18 57,66 кв.м		
48:20:0045703:17 478,36 кв.м.		
Обозначение характерных точек границ	Координаты, м	
	X	Y
1	2	3
1	417570.43	1324391.72
2	417565.31	1324397.38
3	417556.17	1324398.63
4	417548.95	1324396.08
5	417545.64	1324389.18
6	417545.66	1324375.29
7	417550.81	1324369.59
8	417560.06	1324368.38
9	417567.27	1324370.97
10	417570.53	1324377.90
1	417570.43	1324391.72

СООБЩЕНИЕ ОБ УСТАНОВЛЕНИИ ПУБЛИЧНОГО СЕРВИТУТА

В соответствии со статьей 39.37 Земельного кодекса Российской Федерации администрация города Липецка информирует о возможном установлении публичного сервитута в целях организации теплоснабжения населения – для эксплуатации объектов электросетевого хозяйства как объектов местного значения, обеспечивающих электроснабжение, в отношении земельного участка с кадастровым номером: 48:20:0020108:57 расположенного по адресу: (местоположение) Липецкая область, г. Липецк, ул. Ленина, у дома № 31, согласно схеме расположения границ публичного сервитута (приложение).

Обоснование необходимости установления публичного сервитута в соответствии с п. 5 ч. 1 ст. 39.41 Земельного кодекса РФ, подпунктом «к» пункта 3 Приказа Минэкономразвития России от 19.04.2022 № П/0150 «Об утверждении требований к форме ходатайства об установлении публичного сервитута, содержанию обоснования необходимости установления публичного сервитута».

ПАО «Россети Центр» как сетевая организация, являющаяся субъектом естественных монополий, осуществляет эксплуатацию инженерного сооружения – Трансформаторная подстанция-25, находящегося у ПАО «Россети Центр» в лизинге на основании договора финансовой аренды недвижимого имущества № 1008/К-ДЛ от 13.08.2021 и введенного в эксплуатацию до 03.08.2018.

С поступившим ходатайством об установлении публичного сервитута и прилагаемым к нему описанием местоположения границ публичного сервитута заинтересованные лица могут ознакомиться в управлении имущественных и земельных отношений администрации города Липецка, расположенном по адресу: г. Липецк, пл. Театральная, д. 1, каб. 226 (пн.–пт. с 8.30 до 13.00).

Заявления об учете прав на земельные участки принимаются в течение 15 дней со дня опубликования сообщения через приемную управления имущественных и земельных отношений администрации города Липецка. Дата окончания приема заявлений – 11.01.2023.

Информация о поступившем ходатайстве об установлении публичного сервитута размещена на официальном сайте администрации города Липецка – www.lipetskcity.ru, а также в газете «Первый номер официально».

СХЕМА РАСПОЛОЖЕНИЯ ГРАНИЦ ПУБЛИЧНОГО СЕРВИТУТА
Трансформаторная подстанция-25
(наименование объекта)

Масштаб 1 : 1000

Используемые условные знаки и обозначения:	
	- граница публичного сервитута объекта электросетевого хозяйства
	- местоположение сооружения, в отношении которого устанавливается сервитут
:140	- кадастровый номер земельного участка
	- граница земельного участка
48:20:0940174	- номер кадастрового квартала
	- граница кадастрового квартала
	- граница муниципального образования

Лист № 2

Сведения о характерных точках границ объекта		
Площадь объекта 650 кв.м		
48:20:0020108:57 89,68 кв.м		
Обозначение характерных точек границ	Координаты, м	
	X	Y
1	2	3
1	419624.98	1326393.00
2	419616.20	1326404.05
3	419609.39	1326407.40
4	419602.19	1326404.99
5	419595.64	1326398.34
6	419595.07	1326390.72
7	419603.68	1326379.52
8	419610.55	1326376.06
9	419617.85	1326378.51
10	419624.49	1326385.32
1	419624.98	1326393.00

СООБЩЕНИЕ ОБ УСТАНОВЛЕНИИ ПУБЛИЧНОГО СЕРВИТУТА

В соответствии со статьей 39.37 Земельного кодекса Российской Федерации администрация города Липецка информирует о возможном установлении публичного сервитута в целях организации теплоснабжения населения – для эксплуатации объектов электросетевого хозяйства как объектов местного значения, обеспечивающих электроснабжение, в отношении земельных участков: с кадастровым номером: 48:20:0045804:30, расположенного по адресу: (местоположение) Липецкая область, г. Липецк, ул. Комсомольская, у дома № 32, с кадастровым номером: 48:20:0045804:13, расположенного по адресу: (местоположение) Липецкая область, г. Липецк, ул. Верхняя, д. 2, согласно схеме расположения границ публичного сервитута (приложение).

Обоснование необходимости установления публичного сервитута в соответствии с п. 5 ч. 1 ст. 39.41 Земельного кодекса РФ, подпунктом «к» пункта 3 Приказа Минэкономразвития России от 19.04.2022 № П/0150 «Об утверждении требований к форме ходатайства об установлении публичного сервитута, содержанию обоснования необходимости установления публичного сервитута».

ПАО «Россети Центр» как сетевая организация, являющаяся субъектом естественных монополий, осуществляет эксплуатацию инженерного сооружения – Трансформаторная подстанция-33, находящегося у ПАО «Россети Центр» в лизинге на основании договора финансовой аренды недвижимого имущества № 1008/К-ДЛ от 13.08.2021 и введенного в эксплуатацию до 03.08.2018.

С поступившим ходатайством об установлении публичного сервитута и прилагаемым к нему описанием местоположения границ публичного сервитута заинтересованные лица могут ознакомиться в управлении имущественных и земельных отношений администрации города Липецка, расположенном по адресу: г. Липецк, пл. Театральная, д. 1, каб. 226 (пн.–пт. с 8.30 до 13.00).

Заявления об учете прав на земельные участки принимаются в течение 15 дней со дня опубликования сообщения через приемную управления имущественных и земельных отношений администрации города Липецка. Дата окончания приема заявлений – 11.01.2023.

Информация о поступившем ходатайстве об установлении публичного сервитута размещена на официальном сайте администрации города Липецка – www.lipetskcity.ru, а также в газете «Первый номер официально».

СХЕМА РАСПОЛОЖЕНИЯ ГРАНИЦ ПУБЛИЧНОГО СЕРВИТУТА
Трансформаторная подстанция - 33
(наименование объекта)

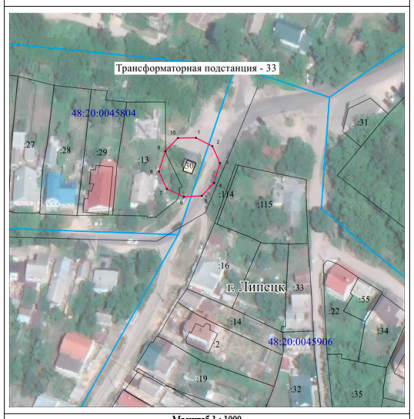

Масштаб 1 : 1000

Используемые условные знаки и обозначения:	
	- граница публичного сервитута объекта электросетевого хозяйства
	- местоположение сооружения, в отношении которого устанавливается сервитут
:140	- кадастровый номер земельного участка
	- граница земельного участка
48:20:0940174	- номер кадастрового квартала
	- граница кадастрового квартала
	- граница муниципального образования

Лист № 2

Сведения о характерных точках границ объекта		
Площадь объекта 476 кв.м		
48:20:0045804:30 50,98 кв.м		
48:20:0045804:13 82,74 кв. м.		
Обозначение характерных точек границ	Координаты, м	
	X	Y
1	2	3
1	417158.30	1324818.90
2	417154.81	1324825.74
3	417147.81	1324828.82
4	417139.52	1324826.41
5	417134.08	1324821.33
6	417133.66	1324813.90
7	417136.98	1324806.63
8	417144.26	1324803.34
9	417152.85	1324806.04
10	417158.19	1324811.36
1	417158.30	1324818.90

СООБЩЕНИЕ ОБ УСТАНОВЛЕНИИ ПУБЛИЧНОГО СЕРВИТУТА

В соответствии со статьей 39.37 Земельного кодекса Российской Федерации администрация города Липецка информирует о возможном установлении публичного сервитута в целях организации теплоснабжения населения – для эксплуатации объектов электросетевого хозяйства как объектов местного значения, обеспечивающих электроснабжение, в отношении земельных участков: с кадастровым номером: 48:20:0013801:19, расположенного по адресу: (местоположение) Липецкая область, г. Липецк, ул. Крайняя, д. 2, с кадастровым номером: 48:20:0013801:18, расположенного по адресу: (местоположение) Липецкая область, г. Липецк, ул. Крайняя, у дома № 1, согласно схеме расположения границ публичного сервитута (приложение).

Обоснование необходимости установления публичного сервитута в соответствии с п. 5 ч. 1 ст. 39.41 Земельного кодекса РФ, подпунктом «к» пункта 3 Приказа Минэкономразвития России от 19.04.2022 № П/0150 «Об утверждении требований к форме ходатайства об установлении публичного сервитута, содержанию обоснования необходимости установления публичного сервитута».

ПАО «Россети Центр» как сетевая организация, являющаяся субъектом естественных монополий, осуществляет эксплуатацию инженерного сооружения – Трансформаторная подстанция-36, находящегося у ПАО «Россети Центр» в лизинге на основании договора финансовой аренды недвижимого имущества № 1008/К-ДЛ от 13.08.2021 и введенного в эксплуатацию до 03.08.2018.

С поступившим ходатайством об установлении публичного сервитута и прилагаемым к нему описанием местоположения границ публичного сервитута заинтересованные лица могут ознакомиться в управлении имущественных и земельных отношений администрации города Липецка, расположенном по адресу: г. Липецк, пл. Театральная, д. 1, каб. 226 (пн.–пт. с 8.30 до 13.00).

Заявления об учете прав на земельные участки принимаются в течение 15 дней со дня опубликования сообщения через приемную управления имущественных и земельных отношений администрации города Липецка. Дата окончания приема заявлений – 11.01.2023.

Информация о поступившем ходатайстве об установлении публичного сервитута размещена на официальном сайте администрации города Липецка – www.lipetskcity.ru, а также в газете «Первый номер официально».

СХЕМА РАСПОЛОЖЕНИЯ ГРАНИЦ ПУБЛИЧНОГО СЕРВИТУТА
Трансформаторная подстанция - 36
(наименование объекта)

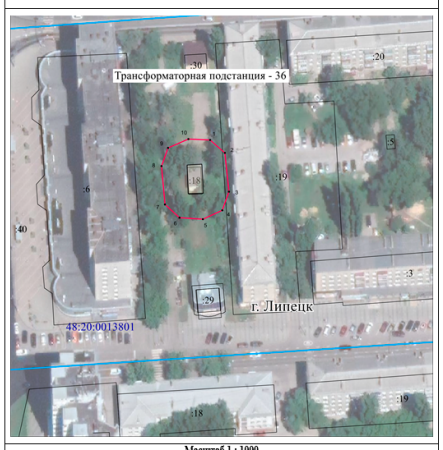

Масштаб 1 : 1000

Используемые условные знаки и обозначения:	
	- граница публичного сервитута объекта электросетевого хозяйства
	- местоположение сооружения, в отношении которого устанавливается сервитут
:140	- кадастровый номер земельного участка
	- граница земельного участка
48:20:0940174	- номер кадастрового квартала
	- граница кадастрового квартала
	- граница муниципального образования

Лист № 2

Сведения о характерных точках границ объекта		
Площадь объекта 685 кв.м		
48:20:0013801:18 55,42 кв.м		
48:20:0013801:19 21,23 кв. м.		
Обозначение характерных точек границ	Координаты, м	
	X	Y
1	2	3
1	418249.68	1324121.81
2	418244.56	1324127.57
3	418229.42	1324129.16
4	418222.14	1324126.56
5	418218.70	1324118.98
6	418219.26	1324109.82
7	418224.43	1324104.20
8	418239.41	1324102.79
9	418246.53	1324105.34
10	418250.02	1324113.30
1	418249.68	1324121.81

СООБЩЕНИЕ ОБ УСТАНОВЛЕНИИ ПУБЛИЧНОГО СЕРВИТУТА

В соответствии со статьей 39.37 Земельного кодекса Российской Федерации администрация города Липецка информирует о возможном установлении публичного сервитута в целях организации теплоснабжения населения – для эксплуатации объектов электросетевого хозяйства как объектов местного значения, обеспечивающих электроснабжение, в отношении земельного участка с кадастровым номером: 48:20:0014301:10 расположенного по адресу: (местоположение) Липецкая область, г. Липецк, пл. Торговая, согласно схеме расположения границ публичного сервитута (приложение).

Обоснование необходимости установления публичного сервитута в соответствии с п. 5 ч. 1 ст. 39.41 Земельного кодекса РФ, подпунктом «к» пункта 3 Приказа Минэкономразвития России от 19.04.20022 № П/0150 «Об утверждении требований к форме ходатайства об установлении публичного сервитута, содержанию обоснования необходимости установления публичного сервитута».

ПАО «Россети Центр» как сетевая организация, являющаяся субъектом естественных монополий, осуществляет эксплуатацию инженерного сооружения – Трансформаторная подстанция-56, находящегося у ПАО «Россети Центр» в лизинге на основании договора финансовой аренды недвижимого имущества № 1008/К-ДЛ от 13.08.2021 и введенного в эксплуатацию до 03.08.2018.

С поступившим ходатайством об установлении публичного сервитута и прилагаемым к нему описанием местоположения границ публичного сервитута заинтересованные лица могут ознакомиться в управлении имущественных и земельных отношений администрации города Липецка, расположенном по адресу: г. Липецк, пл. Театральная, д. 1, каб. 226 (пн.–пт. с 8.30 до 13.00).

Заявления об учете прав на земельные участки принимаются в течение 15 дней со дня опубликования сообщения через приемную управления имущественных и земельных отношений администрации города Липецка. Дата окончания приема заявлений – 11.01.2023.

Информация о поступившем ходатайстве об установлении публичного сервитута размещена на официальном сайте администрации города Липецка – www.lipetskcity.ru, а также в газете «Первый номер официально».

СХЕМА РАСПОЛОЖЕНИЯ ГРАНИЦ ПУБЛИЧНОГО СЕРВИТУТА
Трансформаторная подстанция-56
(наименование объекта)

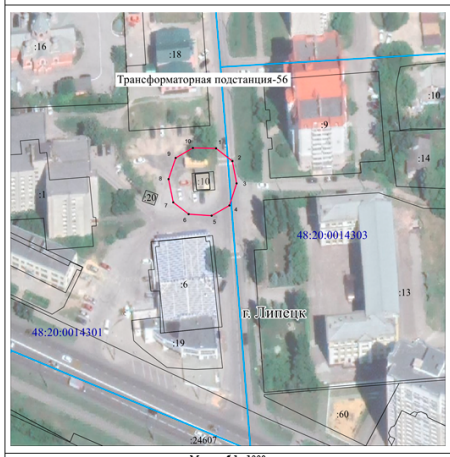

Масштаб 1 : 1000

Используемые условные знаки и обозначения:

	- граница публичного сервитута объекта электросетевого хозяйства
	- местоположение сооружения, в отношении которого устанавливается сервитут
:140	- кадастровый номер земельного участка
	- граница земельного участка
48:20:0940174	- номер кадастрового квартала
	- граница кадастрового квартала
	- граница муниципального образования

Лист № 2

Сведения о характерных точках границ объекта		
Площадь объекта	528 кв.м	
48:20:0014301:10	56,36 кв.м	
Обозначение характерных точек границ	**Координаты, м**	
	X	**Y**
1	**2**	**3**
1	417747.00	1324951.81
2	417742.19	1324957.96
3	417733.72	1324959.57
4	417725.32	1324956.83
5	417721.45	1324950.08
6	417722.04	1324941.38
7	417726.53	1324935.50
8	417735.31	1324933.74
9	417743.35	1324936.42
10	417747.20	1324942.96
1	417747.00	1324951.81

СООБЩЕНИЕ ОБ УСТАНОВЛЕНИИ ПУБЛИЧНОГО СЕРВИТУТА

В соответствии со статьей 39.37 Земельного кодекса Российской Федерации администрация города Липецка информирует о возможном установлении публичного сервитута в целях организации теплоснабжения населения – для эксплуатации объектов электросетевого хозяйства как объектов местного значения, обеспечивающих электроснабжение, в отношении земельных участков: с кадастровым номером: 48:20:0046007:22, расположенного по адресу: (местоположение) Липецкая область, г. Липецк, ул. Депутатская, у дома № 12, с кадастровым номером: 48:20:0046007:23, расположенного по адресу: (местоположение) Липецкая область, г. Липецк, ул. Депутатская, дом 12, согласно схеме расположения границ публичного сервитута (приложение).

Обоснование необходимости установления публичного сервитута в соответствии с п. 5 ч. 1 ст. 39.41 Земельного кодекса РФ, подпунктом «к» пункта 3 Приказа Минэкономразвития России от 19.04.2022 № П/0150 «Об утверждении требований к форме ходатайства об установлении публичного сервитута, содержанию обоснования необходимости установления публичного сервитута».

ПАО «Россети Центр» как сетевая организация, являющаяся субъектом естественных монополий, осуществляет эксплуатацию инженерного сооружения – Трансформаторная подстанция-120, находящегося у ПАО «Россети Центр» в лизинге на основании договора финансовой аренды недвижимого имущества № 1008/К-ДЛ от 13.08.2021 и введенного в эксплуатацию до 03.08.2018.

С поступившим ходатайством об установлении публичного сервитута и прилагаемым к нему описанием местоположения границ публичного сервитута заинтересованные лица могут ознакомиться в управлении имущественных и земельных отношений администрации города Липецка, расположенном по адресу: г. Липецк, пл. Театральная, д. 1, каб. 226 (пн.–пт. с 8.30 до 13.00).

Заявления об учете прав на земельные участки принимаются в течение 15 дней со дня опубликования сообщения через приемную управления имущественных и земельных отношений администрации города Липецка. Дата окончания приема заявлений – 11.01.2023.

Информация о поступившем ходатайстве об установлении публичного сервитута размещена на официальном сайте администрации города Липецка – www.lipetskcity.ru, а также в газете «Первый номер официально».

СХЕМА РАСПОЛОЖЕНИЯ ГРАНИЦ ПУБЛИЧНОГО СЕРВИТУТА
Трансформаторная подстанция-120
(наименование объекта)

Масштаб 1 : 1000

Используемые условные знаки и обозначения:

	- граница публичного сервитута объекта электросетевого хозяйства
	- местоположение сооружения, в отношении которого устанавливается сервитут
:140	- кадастровый номер земельного участка
	- граница земельного участка
48:20:0940174	- номер кадастрового квартала
	- граница кадастрового квартала
	- граница муниципального образования

Лист № 2

Сведения о характерных точках границ объекта		
Площадь объекта	516 кв. м.	
48:20:00460007:22	26,58 кв. м.	
48:20:00460007:23	25,79 кв. м.	
Обозначение характерных точек границ	**Координаты, м**	
	X	**Y**
1	**2**	**3**
1	416540.56	1324054.62
2	416533.59	1324061.35
3	416526.32	1324063.58
4	416519.58	1324060.05
5	416514.73	1324053.08
6	416515.42	1324045.43
7	416522.33	1324038.69
8	416529.60	1324036.42
9	416536.37	1324039.94
10	416541.26	1324046.94
1	416540.56	1324054.62

СООБЩЕНИЕ ОБ УСТАНОВЛЕНИИ ПУБЛИЧНОГО СЕРВИТУТА

В соответствии со статьей 39.37 Земельного кодекса Российской Федерации администрация города Липецка информирует о возможном установлении публичного сервитута в целях организации теплоснабжения населения – для эксплуатации объектов электросетевого хозяйства как объектов местного значения, обеспечивающих электроснабжение, в отношении земельных участков: с кадастровым номером: 48:20:0020201:18, расположенного по адресу: (местоположение) Липецкая область, г. Липецк, ул. Салтыкова-Щедрина, строение 3, с кадастровым номером: 48:20:0000000:33362, расположенного по адресу: (местоположение) Липецкая область, г. Липецк, Российская Федерация, согласно схеме расположения границ публичного сервитута (приложение).

Обоснование необходимости установления публичного сервитута в соответствии с п. 5 ч. 1 ст. 39.41 Земельного кодекса РФ, подпунктом «к» пункта 3 Приказа Минэкономразвития России от 19.04.2022 № П/0150 «Об утверждении требований к форме ходатайства об установлении публичного сервитута, содержанию обоснования необходимости установления публичного сервитута».

ПАО «Россети Центр» как сетевая организация, являющаяся субъектом естественных монополий, осуществляет эксплуатацию инженерного сооружения – Трансформаторная подстанция-105, находящегося у ПАО «Россети Центр» в лизинге на основании договора финансовой аренды недвижимого имущества № 1008/К-ДЛ от 13.08.2021 и введенного в эксплуатацию до 03.08.2018.

С поступившим ходатайством об установлении публичного сервитута и прилагаемым к нему описанием местоположения границ публичного сервитута заинтересованные лица могут ознакомиться в управлении имущественных и земельных отношений администрации города Липецка, расположенном по адресу: г. Липецк, пл. Театральная, д. 1, каб. 226 (пн.–пт. с 8.30 до 13.00).

Заявления об учете прав на земельные участки принимаются в течение 15 дней со дня опубликования сообщения через приемную управления имущественных и земельных отношений администрации города Липецка. Дата окончания приема заявлений – 11.01.2023.

Информация о поступившем ходатайстве об установлении публичного сервитута размещена на официальном сайте администрации города Липецка – www.lipetskcity.ru, а также в газете «Первый номер официально».

СХЕМА РАСПОЛОЖЕНИЯ ГРАНИЦ ПУБЛИЧНОГО СЕРВИТУТА
Трансформаторная подстанция-105
(наименование объекта)

Масштаб 1 : 1000

Используемые условные знаки и обозначения:

	- граница публичного сервитута объекта электросетевого хозяйства
	- местоположение сооружения, в отношении которого устанавливается сервитут
:140	- кадастровый номер земельного участка
	- граница земельного участка
48:20:0940174	- номер кадастрового квартала
	- граница кадастрового квартала
	- граница муниципального образования

Лист № 2

Сведения о характерных точках границ объекта		
Площадь объекта	596 кв.м	
48:20:0020201:18	71,22 кв.м	
48:20:0000000:33362	596,31 кв. м.	
Обозначение характерных точек границ	**Координаты, м**	
	X	**Y**
1	**2**	**3**
1	418680.17	1325865.12
2	418673.30	1325872.16
3	418665.82	1325874.63
4	418658.87	1325870.92
5	418652.34	1325861.60
6	418653.02	1325854.16
7	418659.89	1325847.24
8	418667.29	1325844.84
9	418674.18	1325848.46
10	418680.78	1325857.67
1	418680.17	1325865.12

СООБЩЕНИЕ ОБ УСТАНОВЛЕНИИ ПУБЛИЧНОГО СЕРВИТУТА

В соответствии со статьей 39.37 Земельного кодекса Российской Федерации администрация города Липецка информирует о возможном установлении публичного сервитута в целях организации теплоснабжения населения – для эксплуатации объектов электросетевого хозяйства как объектов местного значения, обеспечивающих электроснабжение, в отношении земельного участка с кадастровым номером: 48:20:0014101:63, расположенного по адресу: (местоположение) Липецкая область, г. Липецк, ул. Советская, у дома № 33, согласно схеме расположения границ публичного сервитута (приложение).

Обоснование необходимости установления публичного сервитута в соответствии с п. 5 ч. 1 ст. 39.41 Земельного кодекса РФ, подпунктом «к» пункта 3 Приказа Минэкономразвития России от 19.04.2022 № П/0150 «Об утверждении требований к форме ходатайства об установлении публичного сервитута, содержанию обоснования необходимости установления публичного сервитута».

ПАО «Россети Центр» как сетевая организация, являющаяся субъектом естественных монополий, осуществляет эксплуатацию инженерного сооружения – Трансформаторная подстанция-129, находящегося у ПАО «Россети Центр» в лизинге на основании договора финансовой аренды недвижимого имущества № 1008/К-ДЛ от 13.08.2021 и введенного в эксплуатацию до 03.08.2018.

С поступившим ходатайством об установлении публичного сервитута и прилагаемым к нему описанием местоположения границ публичного сервитута заинтересованные лица могут ознакомиться в управлении имущественных и земельных отношений администрации города Липецка, расположенном по адресу: г. Липецк, пл. Театральная, д. 1, каб. 226 (пн.–пт. с 8.30 до 13.00).

Заявления об учете прав на земельные участки принимаются в течение 15 дней со дня опубликования сообщения через приемную управления имущественных и земельных отношений администрации города Липецка. Дата окончания приема заявлений – 11.01.2023.

Информация о поступившем ходатайстве об установлении публичного сервитута размещена на официальном сайте администрации города Липецка – www.lipetskcity.ru, а также в газете «Первый номер официально».

СХЕМА РАСПОЛОЖЕНИЯ ГРАНИЦ ПУБЛИЧНОГО СЕРВИТУТА
Трансформаторная подстанция - 129
(наименование объекта)

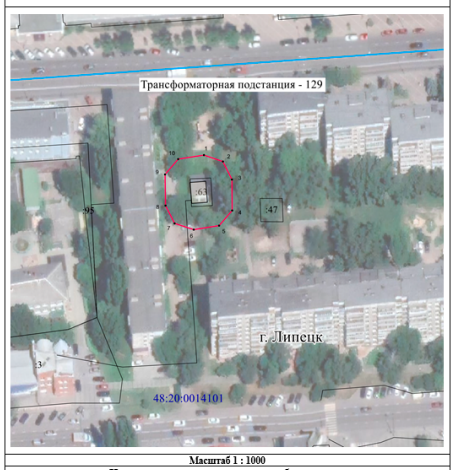

Масштаб 1 : 1000

Используемые условные знаки и обозначения:

	- граница публичного сервитута объекта электросетевого хозяйства
	- местоположение сооружения, в отношении которого устанавливается сервитут
:140	- кадастровый номер земельного участка
	- граница земельного участка
48:20:0940174	- номер кадастрового квартала
	- граница кадастрового квартала
	- граница муниципального образования

Лист № 2

Сведения о характерных точках границ объекта		
Площадь объекта	604 кв.м	
48:20:0014101:63	83,61 кв.м	
Обозначение характерных точек границ	**Координаты, м**	
	X	**Y**
1	**2**	**3**
1	418319.30	1324879.30
2	418316.90	1324886.57
3	418310.06	1324890.00
4	418298.26	1324890.10
5	418292.47	1324885.11
6	418290.99	1324875.42
7	418293.36	1324868.19
8	418300.13	1324864.71
9	418311.96	1324864.50
10	418317.82	1324869.51
1	418319.30	1324879.30

СООБЩЕНИЕ ОБ УСТАНОВЛЕНИИ ПУБЛИЧНОГО СЕРВИТУТА

В соответствии со статьей 39.37 Земельного кодекса Российской Федерации администрация города Липецка информирует о возможном установлении публичного сервитута в целях организации теплоснабжения населения – для эксплуатации объектов электросетевого хозяйства как объектов местного значения, обеспечивающих электроснабжение, в отношении земельных участков: с кадастровым номером: 48:20:0020106:44, расположенного по адресу: (местоположение) Липецкая область, г. Липецк, ул. Желябова, сооружение 3, с кадастровым номером: 48:20:0020106:56, расположенного по адресу: (местоположение) Липецкая область, г. Липецк, ул. Ленина, согласно схеме расположения границ публичного сервитута (приложение).

Обоснование необходимости установления публичного сервитута в соответствии с п. 5 ч. 1 ст. 39.41 Земельного кодекса РФ, подпунктом «к» пункта 3 Приказа Минэкономразвития России от 19.04.2022 № П/0150 «Об утверждении требований к форме ходатайства об установлении публичного сервитута, содержанию обоснования необходимости установления публичного сервитута».

ПАО «Россети Центр» как сетевая организация, являющаяся субъектом естественных монополий, осуществляет эксплуатацию инженерного сооружения – Трансформаторная подстанция-155, находящегося у ПАО «Россети Центр» в лизинге на основании договора финансовой аренды недвижимого имущества № 1008/К-ДЛ от 13.08.2021 и введенного в эксплуатацию до 03.08.2018.

С поступившим ходатайством об установлении публичного сервитута и прилагаемым к нему описанием местоположения границ публичного сервитута заинтересованные лица могут ознакомиться в управлении имущественных и земельных отношений администрации города Липецка, расположенном по адресу: г. Липецк, пл. Театральная, д. 1, каб. 226 (пн.–пт. с 8.30 до 13.00).

Заявления об учете прав на земельные участки принимаются в течение 15 дней со дня опубликования сообщения через приемную управления имущественных и земельных отношений администрации города Липецка. Дата окончания приема заявлений – 11.01.2023.

Информация о поступившем ходатайстве об установлении публичного сервитута размещена на официальном сайте администрации города Липецка – www.lipetskcity.ru, а также в газете «Первый номер официально».

СХЕМА РАСПОЛОЖЕНИЯ ГРАНИЦ ПУБЛИЧНОГО СЕРВИТУТА
Трансформаторная подстанция -155
(наименование объекта)

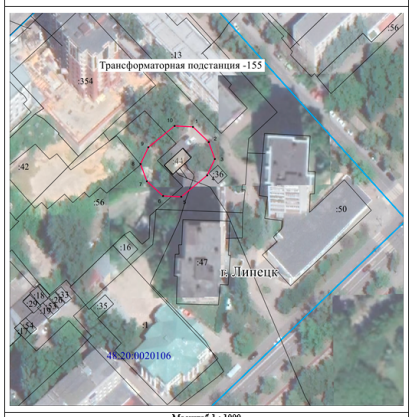

Масштаб 1 : 1000

Используемые условные знаки и обозначения:

	- граница публичного сервитута объекта электросетевого хозяйства
	- местоположение сооружения, в отношении которого устанавливается сервитут
:140	- кадастровый номер земельного участка
	- граница земельного участка
48:20:0940174	- номер кадастрового квартала
	- граница кадастрового квартала
	- граница муниципального образования

Лист № 2

Сведения о характерных точках границ объекта

Площадь объекта	643 кв.м
48:20:0020106:44	56,17 кв.м
48:20:0020106:56	232,54 кв. м.

Обозначение характерных точек границ	Координаты, м	
	X	Y
1	2	3
1	419234.34	1325987.84
2	419228.00	1325994.49
3	419220.85	1325997.00
4	419214.00	1325993.77
5	419205.08	1325982.91
6	419205.39	1325975.29
7	419211.58	1325968.53
8	419218.79	1325965.88
9	419225.76	1325969.13
10	419234.75	1325980.13
1	419234.34	1325987.84

СООБЩЕНИЕ ОБ УСТАНОВЛЕНИИ ПУБЛИЧНОГО СЕРВИТУТА

В соответствии со статьей 39.37 Земельного кодекса Российской Федерации администрация города Липецка информирует о возможном установлении публичного сервитута в целях организации теплоснабжения населения – для эксплуатации объектов электросетевого хозяйства как объектов местного значения, обеспечивающих электроснабжение, в отношении земельного участка с кадастровым номером: 48:20:0045501:33, расположенного по адресу: (местоположение) Липецкая область, г. Липецк, пр-кт Победы, у дома № 21, согласно схеме расположения границ публичного сервитута (приложение).

Обоснование необходимости установления публичного сервитута в соответствии с п. 5 ч. 1 ст. 39.41 Земельного кодекса РФ, подпунктом «к» пункта 3 Приказа Минэкономразвития России от 19.04.2022 № П/0150 «Об утверждении требований к форме ходатайства об установлении публичного сервитута, содержанию обоснования необходимости установления публичного сервитута».

ПАО «Россети Центр» как сетевая организация, являющаяся субъектом естественных монополий, осуществляет эксплуатацию инженерного сооружения – Трансформаторная подстанция-182, находящегося у ПАО «Россети Центр» в лизинге на основании договора финансовой аренды недвижимого имущества № 1008/К-ДЛ от 13.08.2021 и введенного в эксплуатацию до 03.08.2018.

С поступившим ходатайством об установлении публичного сервитута и прилагаемым к нему описанием местоположения границ публичного сервитута заинтересованные лица могут ознакомиться в управлении имущественных и земельных отношений администрации города Липецка, расположенном по адресу: г. Липецк, пл. Театральная, д. 1, каб. 226 (пн.–пт. с 8.30 до 13.00).

Заявления об учете прав на земельные участки принимаются в течение 15 дней со дня опубликования сообщения через приемную управления имущественных и земельных отношений администрации города Липецка. Дата окончания приема заявлений – 11.01.2023.

Информация о поступившем ходатайстве об установлении публичного сервитута размещена на официальном сайте администрации города Липецка – www.lipetskcity.ru, а также в газете «Первый номер официально».

СХЕМА РАСПОЛОЖЕНИЯ ГРАНИЦ ПУБЛИЧНОГО СЕРВИТУТА
Трансформаторная подстанция -182
(наименование объекта)

Масштаб 1 : 1000

Используемые условные знаки и обозначения:

	- граница публичного сервитута объекта электросетевого хозяйства
	- местоположение сооружения, в отношении которого устанавливается сервитут
:140	- кадастровый номер земельного участка
	- граница земельного участка
48:20:0940174	- номер кадастрового квартала
	- граница кадастрового квартала
	- граница муниципального образования

Лист № 2

Сведения о характерных точках границ объекта

Площадь объекта	689 кв. м.
48:20:0045501:33	66,63 кв. м.

Обозначение характерных точек границ	Координаты, м	
	X	Y
1	2	3
1	417699.59	1323770.74
2	417697.73	1323778.16
3	417691.17	1323782.09
4	417680.74	1323782.87
5	417674.60	1323778.33
6	417671.69	1323764.25
7	417673.54	1323756.80
8	417680.12	1323752.86
9	417690.60	1323752.08
10	417696.74	1323756.64
1	417699.59	1323770.74

СООБЩЕНИЕ ОБ УСТАНОВЛЕНИИ ПУБЛИЧНОГО СЕРВИТУТА

В соответствии со статьей 39.37 Земельного кодекса Российской Федерации администрация города Липецка информирует о возможном установлении публичного сервитута в целях организации теплоснабжения населения – для эксплуатации объектов электросетевого хозяйства как объектов местного значения, обеспечивающих электроснабжение, в отношении земельных участков: с кадастровым номером: 48:20:0013305:68, расположенного по адресу: (местоположение) Липецкая область, г. Липецк, ул. Липовская, у дома № 3, с кадастровым номером: 48:20:0013305:43, расположенного по адресу: (местоположение) Липецкая область, г. Липецк, ул. Липовская, дом 3/2, согласно схеме расположения границ публичного сервитута (приложение).

Обоснование необходимости установления публичного сервитута в соответствии с п. 5 ч. 1 ст. 39.41 Земельного кодекса РФ, подпунктом «к» пункта 3 Приказа Минэкономразвития России от 19.04.2022 № П/0150 «Об утверждении требований к форме ходатайства об установлении публичного сервитута, содержанию обоснования необходимости установления публичного сервитута».

ПАО «Россети Центр» как сетевая организация, являющаяся субъектом естественных монополий, осуществляет эксплуатацию инженерного сооружения – Трансформаторная подстанция-160, находящегося у ПАО «Россети Центр» в лизинге на основании договора финансовой аренды недвижимого имущества № 1008/К-ДЛ от 13.08.2021 и введенного в эксплуатацию до 03.08.2018.

С поступившим ходатайством об установлении публичного сервитута и прилагаемым к нему описанием местоположения границ публичного сервитута заинтересованные лица могут ознакомиться в управлении имущественных и земельных отношений администрации города Липецка, расположенном по адресу: г. Липецк, пл. Театральная, д. 1, каб. 226 (пн.–пт. с 8.30 до 13.00).

Заявления об учете прав на земельные участки принимаются в течение 15 дней со дня опубликования сообщения через приемную управления имущественных и земельных отношений администрации города Липецка. Дата окончания приема заявлений – 11.01.2023.

Информация о поступившем ходатайстве об установлении публичного сервитута размещена на официальном сайте администрации города Липецка – www.lipetskcity.ru, а также в газете «Первый номер официально».

СХЕМА РАСПОЛОЖЕНИЯ ГРАНИЦ ПУБЛИЧНОГО СЕРВИТУТА
Трансформаторная подстанция - 160, состав объектов которой определен техническим паспортом, составленным ДФГУП "Липецкий городской центр технической инвентаризации" по состоянию на 22.08.2002 года
(наименование объекта)



Масштаб 1 : 1000

Используемые условные знаки и обозначения:

	- граница публичного сервитута объекта электросетевого хозяйства
	- местоположение сооружения, в отношении которого устанавливается сервитут
:140	- кадастровый номер земельного участка
	- граница земельного участка
48:20:0940174	- номер кадастрового квартала
	- граница кадастрового квартала
	- граница муниципального образования

Лист № 2

Сведения о характерных точках границ объекта

Площадь объекта	612 кв.м
48:20:0013305:68	63,67 кв.м
48:20:0013305:43	0,68 кв. м.

Обозначение характерных точек границ	Координаты, м	
	X	Y
1	2	3
1	419453.08	1324855.96
2	419448.12	1324861.64
3	419438.17	1324863.18
4	419430.73	1324860.69
5	419427.38	1324853.60
6	419427.67	1324841.61
7	419432.88	1324835.99
8	419442.81	1324834.86
9	419449.91	1324837.46
10	419453.17	1324844.29
1	419453.08	1324855.96

СООБЩЕНИЕ ОБ УСТАНОВЛЕНИИ ПУБЛИЧНОГО СЕРВИТУТА

В соответствии со статьей 39.37 Земельного кодекса Российской Федерации администрация города Липецка информирует о возможном установлении публичного сервитута в целях организации теплоснабжения населения – для эксплуатации объектов электросетевого хозяйства как объектов местного значения, обеспечивающих электроснабжение, в отношении земельных участков: с кадастровым номером: 48:20:0014402:76, расположенного по адресу: (местоположение) Липецкая область, г. Липецк, р-н Советский, пл. Карла Маркса, у дома 4-А, с кадастровым номером: 48:20:0014402:87, расположенного по адресу: (местоположение) Липецкая область, г. Липецк, пл. Петра Великого, 4а, согласно схеме расположения границ публичного сервитута (приложение).

Обоснование необходимости установления публичного сервитута в соответствии с п. 5 ч. 1 ст. 39.41 Земельного кодекса РФ, подпунктом «к» пункта 3 Приказа Минэкономразвития России от 19.04.2022 № П/0150 «Об утверждении требований к форме ходатайства об установлении публичного сервитута, содержанию обоснования необходимости установления публичного сервитута».

ПАО «Россети Центр» как сетевая организация, являющаяся субъектом естественных монополий, осуществляет эксплуатацию инженерного сооружения – Трансформаторная подстанция-186, находящегося у ПАО «Россети Центр» в лизинге на основании договора финансовой аренды недвижимого имущества № 1008/К-ДЛ от 13.08.2021 и введенного в эксплуатацию до 03.08.2018.

С поступившим ходатайством об установлении публичного сервитута и прилагаемым к нему описанием местоположения границ публичного сервитута заинтересованные лица могут ознакомиться в управлении имущественных и земельных отношений администрации города Липецка, расположенном по адресу: г. Липецк, пл. Театральная, д. 1, каб. 226 (пн.–пт. с 8.30 до 13.00).

Заявления об учете прав на земельные участки принимаются в течение 15 дней со дня опубликования сообщения через приемную управления имущественных и земельных отношений администрации города Липецка. Дата окончания приема заявлений – 11.01.2023.

Информация о поступившем ходатайстве об установлении публичного сервитута размещена на официальном сайте администрации города Липецка – www.lipetskcity.ru, а также в газете «Первый номер официально».

СХЕМА РАСПОЛОЖЕНИЯ ГРАНИЦ ПУБЛИЧНОГО СЕРВИТУТА
Трансформаторная подстанция-186
(наименование объекта)

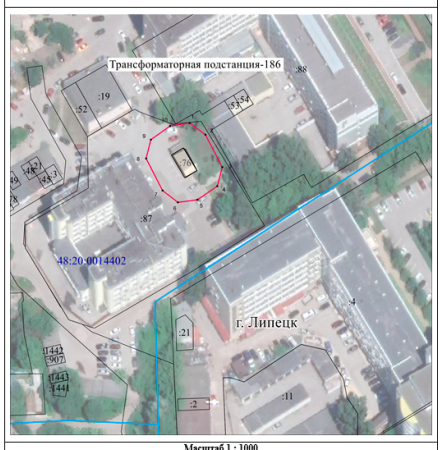

Масштаб 1 : 1000

Используемые условные знаки и обозначения:

	- граница публичного сервитута объекта электросетевого хозяйства
	- местоположение сооружения, в отношении которого устанавливается сервитут
:140	- кадастровый номер земельного участка
	- граница земельного участка
48:20:0940174	- номер кадастрового квартала
	- граница кадастрового квартала
	- граница муниципального образования

Лист № 2

Сведения о характерных точках границ объекта

Площадь объекта	650 кв.м
48:20:0014402:76	51,74 кв.м
48:20:0014402:87	650,57 кв. м.

Обозначение характерных точек границ	Координаты, м	
	X	Y
1	2	3
1	418011.83	1325984.21
2	418007.24	1325990.39
3	417994.58	1325997.01
4	417987.12	1325995.07
5	417981.74	1325987.30
6	417980.73	1325979.70
7	417985.40	1325973.62
8	417997.96	1325967.24
9	418005.27	1325969.12
10	418010.68	1325976.60
1	418011.83	1325984.21

СООБЩЕНИЕ ОБ УСТАНОВЛЕНИИ ПУБЛИЧНОГО СЕРВИТУТА

В соответствии со статьей 39.37 Земельного кодекса Российской Федерации администрация города Липецка информирует о возможном установлении публичного сервитута в целях организации теплоснабжения населения – для эксплуатации объектов электросетевого хозяйства как объектов местного значения, обеспечивающих электроснабжение, в отношении земельных участков: с кадастровым номером: 48:20:0046303:1779, расположенного по адресу: (местоположение) Липецкая область, г. Липецк, ул. Механизаторов, сооружение 10, с кадастровым номером: 48:20:0046303:20, расположенного по адресу: (местоположение) Липецкая область, г. Липецк, ул. Механизаторов, д. 10, согласно схеме расположения границ публичного сервитута (приложение).

Обоснование необходимости установления публичного сервитута в соответствии с п. 5 ч. 1 ст. 39.41 Земельного кодекса РФ, подпунктом «к» пункта 3 Приказа Минэкономразвития России от 19.04.2022 № П/0150 «Об утверждении требований к форме ходатайства об установлении публичного сервитута, содержанию обоснования необходимости установления публичного сервитута».

ПАО «Россети Центр» как сетевая организация, являющаяся субъектом естественных монополий, осуществляет эксплуатацию инженерного сооружения – Трансформаторная подстанция-190, находящегося у ПАО «Россети Центр» в лизинге на основании договора финансовой аренды недвижимого имущества № 1008/К-ДЛ от 13.08.2021 и введенного в эксплуатацию до 03.08.2018.

С поступившим ходатайством об установлении публичного сервитута и прилагаемым к нему описанием местоположения границ публичного сервитута заинтересованные лица могут ознакомиться в управлении имущественных и земельных отношений администрации города Липецка, расположенном по адресу: г. Липецк, пл. Театральная, д. 1, каб. 226 (пн.–пт. с 8.30 до 13.00).

Заявления об учете прав на земельные участки принимаются в течение 15 дней со дня опубликования сообщения через приемную управления имущественных и земельных отношений администрации города Липецка. Дата окончания приема заявлений – 11.01.2023.

Информация о поступившем ходатайстве об установлении публичного сервитута размещена на официальном сайте администрации города Липецка – www.lipetskcity.ru, а также в газете «Первый номер официально».

ОПИСАНИЕ МЕСТОПОЛОЖЕНИЯ ГРАНИЦ
публичного сервитута
Трансформаторная подстанция - 270
(наименование объекта)

Схема расположения границ публичного сервитута

Масштаб 1 : 1000

Используемые условные знаки и обозначения:

• 1	- характерная точка границы публичного сервитута объекта электросетевого хозяйства
	- граница административно-территориального деления
48:20:1470201	- кадастровый номер квартала
	- граница кадастрового квартала
:960	- кадастровый номер земельного участка
	- существующая часть границы, имеющиеся в ГКН сведения о которой достаточны для определения ее местоположения
	- инженерное сооружение, в целях размещения которого устанавливается публичный сервитут

Лист № 2

ОПИСАНИЕ МЕСТОПОЛОЖЕНИЯ ГРАНИЦ
публичного сервитута
Трансформаторная подстанция - 270
(наименование объекта)

Сведения о характерных точках границ объекта
Система координат МСК-48, зона 1
Площадь объекта 703 кв.м
48:20:0011902:12 65.00 кв.м

Обозначение характерных точек границ	Координаты, м	
	X	Y
1	2	3
1	418007.16	1320176.49
2	418011.50	1320179.30
3	418018.45	1320187.01
4	418020.80	1320191.62
5	418020.53	1320196.79
6	418017.72	1320201.14
7	418012.94	1320205.45
8	418008.32	1320207.80
9	418003.15	1320207.53
10	417998.81	1320204.71
11	417991.86	1320196.99
12	417989.51	1320192.38
13	417989.78	1320187.21
14	417992.60	1320182.86
15	417997.38	1320178.56
16	418001.99	1320176.22
1	418007.16	1320176.49

СХЕМА РАСПОЛОЖЕНИЯ ГРАНИЦ ПУБЛИЧНОГО СЕРВИТУТА
Трансформаторная подстанция - 190
(наименование объекта)

Масштаб 1 : 1000

Используемые условные знаки и обозначения:

	- граница публичного сервитута объекта электросетевого хозяйства
	- местоположение сооружения, в отношении которого устанавливается сервитут
:140	- кадастровый номер земельного участка
	- граница земельного участка
48:20:0940174	- номер кадастрового квартала
	- граница кадастрового квартала
	- граница муниципального образования

Лист № 2

Сведения о характерных точках границ объекта
Площадь объекта 639 кв. м.
48:20:0046303:1779 56,59 кв. м.
48:20:0046303:20 582,17 кв. м.

Обозначение характерных точек границ	Координаты, м	
	X	Y
1	2	3
1	416249.07	1325245.59
2	416241.16	1325254.82
3	416234.44	1325258.57
4	416227.04	1325256.42
5	416220.23	1325249.95
6	416219.43	1325242.30
7	416227.59	1325231.11
8	416234.34	1325227.49
9	416241.68	1325229.71
10	416248.26	1325236.07
1	416249.07	1325245.59

СООБЩЕНИЕ ОБ УСТАНОВЛЕНИИ ПУБЛИЧНОГО СЕРВИТУТА

В соответствии со статьей 39.37 Земельного кодекса Российской Федерации администрация города Липецка информирует о возможном установлении публичного сервитута в целях организации теплоснабжения населения – для эксплуатации объектов электросетевого хозяйства как объектов местного значения, обеспечивающих электроснабжение, в отношении земельного участка с кадастровым номером: 48:20:0011703:28, расположенного по адресу: (местоположение) Липецкая область, г. Липецк, ул. Ударников, сооружение 102а, согласно схеме расположения границ публичного сервитута (приложение).

Обоснование необходимости установления публичного сервитута в соответствии с п. 5 ч. 1 ст. 39.41 Земельного кодекса РФ, подпунктом «к» пункта 3 Приказа Минэкономразвития России от 19.04.2022 № П/0150 «Об утверждении требований к форме ходатайства об установлении публичного сервитута, содержанию обоснования необходимости установления публичного сервитута».

ПАО «Россети Центр» как сетевая организация, являющаяся субъектом естественных монополий, осуществляет эксплуатацию инженерного сооружения – Трансформаторная подстанция-306, находящегося у ПАО «Россети Центр» в лизинге на основании договора финансовой аренды недвижимого имущества № 1008/К-ДЛ от 13.08.2021 и введенного в эксплуатацию до 03.08.2018.

С поступившим ходатайством об установлении публичного сервитута и прилагаемым к нему описанием местоположения границ публичного сервитута заинтересованные лица могут ознакомиться в управлении имущественных и земельных отношений администрации города Липецка, расположенном по адресу: г. Липецк, пл. Театральная, д. 1, каб. 226 (пн.–пт. с 8.30 до 13.00).

Заявления об учете прав на земельные участки принимаются в течение 15 дней со дня опубликования сообщения через приемную управления имущественных и земельных отношений администрации города Липецка. Дата окончания приема заявлений – 11.01.2023.

Информация о поступившем ходатайстве об установлении публичного сервитута размещена на официальном сайте администрации города Липецка – www.lipetskcity.ru, а также в газете «Первый номер официально».

СООБЩЕНИЕ ОБ УСТАНОВЛЕНИИ ПУБЛИЧНОГО СЕРВИТУТА

В соответствии со статьей 39.37 Земельного кодекса Российской Федерации администрация города Липецка информирует о возможном установлении публичного сервитута в целях организации теплоснабжения населения – для эксплуатации объектов электросетевого хозяйства как объектов местного значения, обеспечивающих электроснабжение, в отношении земельного участка с кадастровым номером: 48:20:0011902:12, расположенного по адресу: (местоположение) Липецкая область, г. Липецк, ул. Московская, у дома № 101, согласно схеме расположения границ публичного сервитута (приложение).

Обоснование необходимости установления публичного сервитута в соответствии с п. 5 ч. 1 ст. 39.41 Земельного кодекса РФ, подпунктом «к» пункта 3 Приказа Минэкономразвития России от 19.04.2022 № П/0150 «Об утверждении требований к форме ходатайства об установлении публичного сервитута, содержанию обоснования необходимости установления публичного сервитута».

ПАО «Россети Центр» как сетевая организация, являющаяся субъектом естественных монополий, осуществляет эксплуатацию инженерного сооружения – Трансформаторная подстанция-270, находящегося у ПАО «Россети Центр» в лизинге на основании договора финансовой аренды недвижимого имущества № 1008/К-ДЛ от 13.08.2021 и введенного в эксплуатацию до 03.08.2018.

С поступившим ходатайством об установлении публичного сервитута и прилагаемым к нему описанием местоположения границ публичного сервитута заинтересованные лица могут ознакомиться в управлении имущественных и земельных отношений администрации города Липецка, расположенном по адресу: г. Липецк, пл. Театральная, д. 1, каб. 226 (пн.–пт. с 8.30 до 13.00).

Заявления об учете прав на земельные участки принимаются в течение 15 дней со дня опубликования сообщения через приемную управления имущественных и земельных отношений администрации города Липецка. Дата окончания приема заявлений – 11.01.2023.

Информация о поступившем ходатайстве об установлении публичного сервитута размещена на официальном сайте администрации города Липецка – www.lipetskcity.ru, а также в газете «Первый номер официально».

ОПИСАНИЕ МЕСТОПОЛОЖЕНИЯ ГРАНИЦ
публичного сервитута
Трансформаторная подстанция-306
(наименование объекта)

Схема расположения границ публичного сервитута

Масштаб 1 : 1000

Используемые условные знаки и обозначения:

• 1	- характерная точка границы публичного сервитута объекта электросетевого хозяйства
	- граница административно-территориального деления
48:20:1470201	- кадастровый номер квартала
	- граница кадастрового квартала
:960	- кадастровый номер земельного участка
	- существующая часть границы, имеющиеся в ГКН сведения о которой достаточны для определения ее местоположения
	- инженерное сооружение, в целях размещения которого устанавливается публичный сервитут

Лист № 2

ОПИСАНИЕ МЕСТОПОЛОЖЕНИЯ ГРАНИЦ
публичного сервитута
Трансформаторная подстанция-306
(наименование объекта)

Сведения о характерных точках границ объекта
Система координат МСК-48, зона 1
Площадь объекта 663 кв.м
48:20:0011703:28 82.00 кв.м

Обозначение характерных точек границ	Координаты, м	
	X	Y
1	2	3
1	413903.12	1318779.15
2	413907.95	1318781.01
3	413912.30	1318784.17
4	413915.56	1318788.19
5	413916.37	1318793.30
6	413914.51	1318798.14
7	413908.60	1318806.28
8	413904.58	1318809.54
9	413899.46	1318810.35
10	413894.62	1318808.48
11	413890.27	1318805.31
12	413887.02	1318801.29
13	413886.22	1318796.18
14	413888.07	1318791.33
15	413893.98	1318783.22
16	413898.00	1318779.96
1	413903.12	1318779.15

СООБЩЕНИЕ ОБ УСТАНОВЛЕНИИ ПУБЛИЧНОГО СЕРВИТУТА

В соответствии со статьей 39.37 Земельного кодекса Российской Федерации администрация города Липецка информирует о возможном установлении публичного сервитута в целях организации теплоснабжения населения – для эксплуатации объектов электросетевого хозяйства как объектов местного значения, обеспечивающих электроснабжение, в отношении земельного участка с кадастровым номером: 48:20:0045809:3, расположенного по адресу: (местоположение) Липецкая область, г. Липецк, ул. Киевская, у дома № 34, согласно схеме расположения границ публичного сервитута (приложение).

Обоснование необходимости установления публичного сервитута в соответствии с п. 5 ч. 1 ст. 39.41 Земельного кодекса РФ, подпунктом «к» пункта 3 Приказа Минэкономразвития России от 19.04.2022 № П/0150 «Об утверждении требований к форме ходатайства об установлении публичного сервитута, содержанию обоснования необходимости установления публичного сервитута».

ПАО «Россети Центр» как сетевая организация, являющаяся субъектом естественных монополий, осуществляет эксплуатацию инженерного сооружения – Трансформаторная подстанция-367, находящегося у ПАО «Россети Центр» в лизинге на основании договора финансовой аренды недвижимого имущества № 1008/К-ДЛ от 13.08.2021 и введенного в эксплуатацию до 03.08.2018.

С поступившим ходатайством об установлении публичного сервитута и прилагаемым к нему описанием местоположения границ публичного сервитута заинтересованные лица могут ознакомиться в управлении имущественных и земельных отношений администрации города Липецка, расположенном по адресу: г. Липецк, пл. Театральная, д. 1, каб. 226 (пн.–пт. с 8.30 до 13.00).

Заявления об учете прав на земельные участки принимаются в течение 15 дней со дня опубликования сообщения через приемную управления имущественных и земельных отношений администрации города Липецка. Дата окончания приема заявлений – 11.01.2023.

Информация о поступившем ходатайстве об установлении публичного сервитута размещена на официальном сайте администрации города Липецка – www.lipetskcity.ru, а также в газете «Первый номер официально».

СХЕМА РАСПОЛОЖЕНИЯ ГРАНИЦ ПУБЛИЧНОГО СЕРВИТУТА
Трансформаторная подстанция - 367
(наименование объекта)

Масштаб 1 : 1000

Используемые условные знаки и обозначения:

	- граница публичного сервитута объекта электросетевого хозяйства
	- местоположение сооружения, в отношении которого устанавливается сервитут
:140	- кадастровый номер земельного участка
	- граница земельного участка
48:20:0940174	- номер кадастрового квартала
	- граница кадастрового квартала
	- граница муниципального образования

Лист № 2

Сведения о характерных точках границ объекта		
Площадь объекта	671 кв.м	
48:20:0045809:3	99,95 кв.м	
Обозначение характерных точек границ	Координаты, м	
	X	Y
1	2	3
1	416955.78	1323812.56
2	416947.03	1323823.83
3	416940.18	1323827.26
4	416932.92	1323824.83
5	416925.94	1323817.78
6	416925.36	1323810.19
7	416933.98	1323798.90
8	416940.82	1323795.41
9	416948.12	1323797.79
10	416955.22	1323804.91
1	416955.78	1323812.56

СООБЩЕНИЕ ОБ УСТАНОВЛЕНИИ ПУБЛИЧНОГО СЕРВИТУТА

В соответствии со статьей 39.37 Земельного кодекса Российской Федерации администрация города Липецка информирует о возможном установлении публичного сервитута в целях организации теплоснабжения населения – для эксплуатации объектов электросетевого хозяйства как объектов местного значения, обеспечивающих электроснабжение, в отношении земельных участков: с кадастровым номером: 48:20:0045809:2, расположенного по адресу: (местоположение) Липецкая область, г. Липецк, ул. Депутатская, у дома № 61-а, с кадастровым номером: 48:20:0045809:11, расположенного по адресу: (местоположение) Липецкая область, г. Липецк, р-н Октябрьский, ул. Киевская, дом 24, с кадастровым номером: 48:20:0045809:10, расположенного по адресу: (местоположение) Липецкая область, г. Липецк, р-н Октябрьский, ул. Киевская, дом 22, согласно схеме расположения границ публичного сервитута (приложение).

Обоснование необходимости установления публичного сервитута в соответствии с п. 5 ч. 1 ст. 39.41 Земельного кодекса РФ, подпунктом «к» пункта 3 Приказа Минэкономразвития России от 19.04.2022 № П/0150 «Об утверждении требований к форме ходатайства об установлении публичного сервитута, содержанию обоснования необходимости установления публичного сервитута».

ПАО «Россети Центр» как сетевая организация, являющаяся субъектом естественных монополий, осуществляет эксплуатацию инженерного сооружения – Трансформаторная подстанция-816, находящегося у ПАО «Россети Центр» в лизинге на основании договора финансовой аренды недвижимого имущества № 1008/К-ДЛ от 13.08.2021 и введенного в эксплуатацию до 03.08.2018.

С поступившим ходатайством об установлении публичного сервитута и прилагаемым к нему описанием местоположения границ публичного сервитута заинтересованные лица могут ознакомиться в управлении имущественных и земельных отношений администрации города Липецка, расположенном по адресу: г. Липецк, пл. Театральная, д. 1, каб. 226 (пн.–пт. с 8.30 до 13.00).

Заявления об учете прав на земельные участки принимаются в течение 15 дней со дня опубликования сообщения через приемную управления имущественных и земельных отношений администрации города Липецка. Дата окончания приема заявлений – 11.01.2023.

Информация о поступившем ходатайстве об установлении публичного сервитута размещена на официальном сайте администрации города Липецка – www.lipetskcity.ru, а также в газете «Первый номер официально».

СХЕМА РАСПОЛОЖЕНИЯ ГРАНИЦ ПУБЛИЧНОГО СЕРВИТУТА
Трансформаторная подстанция-816
(наименование объекта)

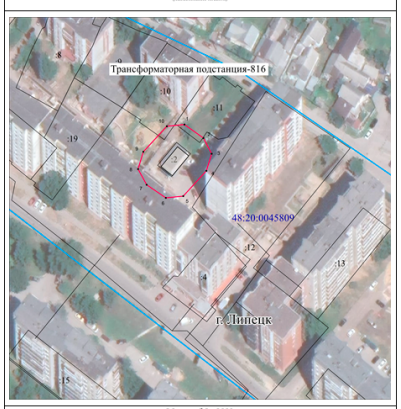

Масштаб 1 : 1000

Используемые условные знаки и обозначения:

	- граница публичного сервитута объекта электросетевого хозяйства
	- местоположение сооружения, в отношении которого устанавливается сервитут
:140	- кадастровый номер земельного участка
	- граница земельного участка
48:20:0940174	- номер кадастрового квартала
	- граница кадастрового квартала
	- граница муниципального образования

Лист № 2

Сведения о характерных точках границ объекта		
Площадь объекта	692 кв. м.	
48:20:0045809:2	100,13 кв. м.	
48:20:0045809:11	25,50 кв. м.	
48:20:0045809:10	17,33 кв. м.	
Обозначение характерных точек границ	Координаты, м	
	X	Y
1	2	3
1	417009.95	1323682.03
2	417004.12	1323690.25
3	416997.34	1323693.83
4	416990.03	1323691.56
5	416979.10	1323681.50
6	416978.32	1323673.99
7	416983.98	1323665.68
8	416990.79	1323661.96
9	416998.21	1323664.23
10	417009.25	1323674.42
1	417009.95	1323682.03

АДМИНИСТРАЦИЯ ГОРОДА ЛИПЕЦКА

П О С Т А Н О В Л Е Н И Е

12.12.2022 **№ 3091**

г. Липецк

О принятии решения о комплексном развитии территории жилой застройки в районе ул. Калинина и ул. Радиаторной в городе Липецке

В соответствии со ст.66, 67 Градостроительного кодекса Российской Федерации, постановлением администрации Липецкой области от 22.07.2021 № 278 «О реализации некоторых положений статьи 66 Градостроительного кодекса Российской Федерации на территории Липецкой области», Правилами землепользования и застройки городского округа город Липецк, утвержденными постановлением администрации Липецкой области от 11.02.2021 № 47, приказом управления строительства и архитектуры Липецкой области от 17.03.2022 № 84 «О согласовании проекта решения о комплексном развитии территории жилой застройки в районе ул. Калинина и ул. Радиаторной в городе Липецке», постановлением администрации города Липецка от 18.03.2022 № 509 «О подготовке проекта решения о комплексном развитии территории жилой застройки в районе ул. Калинина и ул. Радиаторной в городе Липецке», учитывая обращения собственников индивидуальных жилых домов расположенных по адресам: ул. Калинина д. № 16, 30/2, 32, 37, 39, 41, 43, 56а и переулку Радиаторный д. № 2, 3, 4 в городе Липецке, администрация города

П О С Т А Н О В Л Я Е Т:

1. Принять решение о комплексном развитии территории жилой застройки площадью 8,09 гектара в районе ул. Калинина и ул. Радиаторной в городе Липецке согласно схеме (приложение № 1).

2. Определить перечень объектов капитального строительства, расположенных в границах территории, подлежащей комплексному развитию жилой застройки, в том числе перечень объектов капитального строительства, подлежащих сносу или реконструкции (приложение № 2).

3. Установить предельный срок реализации решения о комплексном развитии территории жилой застройки в районе ул. Калинина и ул. Радиаторной в городе Липецке 10 лет с момента заключения договора о комплексном развитии территории жилой застройки.

4. Решение о комплексном развитии территории жилой застройки в районе ул. Калинина и ул. Радиаторной в городе Липецке реализуется по результатам торгов в целях заключения договора о комплексном развитии территории жилой застройки.

5. Определить основные виды разрешенного использования земельных участков и объектов капитального строительства, которые могут быть выбраны при реализации решения о комплексном развитии территории жилой застройки и предельные параметры разрешенного строительства, реконструкции объектов капитального строительства в границах территории в районе ул. Калинина и ул. Радиаторной в городе Липецке (приложение № 3).

6. В границах территории комплексного развития жилой застройки объекты культурного наследия отсутствуют.

7. Определить департамент градостроительства и архитектуры администрации города Липецка уполномоченным органом на проведение торгов на право заключения договора о комплексном развитии территории жилой застройки в районе ул. Калинина и ул. Радиаторной в городе Липецке.

8. Департаменту градостроительства и архитектуры администрации города Липецка (Сурмий С.И.):

8.1. Разместить настоящее постановление на официальном сайте департамента градостроительства и архитектуры администрации города Липецка www.depgrad48.ru и на информационном стенде около здания администрации города Липецка, пл. Театральная,1.

8.2. Определить начальную цену торгов на право заключения договора о комплексном развитии территории жилой застройки.

8.3. Выступить организатором торгов на право заключения договора о комплексном развитии территории жилой застройки.

8.4. Подготовить договор о комплексном развитии территории жилой застройки.

9. Департаменту развития территории администрации города Липецка (Логинова О.В.) разместить настоящее постановление в местах массового скопления граждан и иных местах, расположенных на территории, в отношении которой принято решение о комплексном развитии территории жилой застройки.

10. Отделу взаимодействия со СМИ администрации города Липецка (Попова М.Н.) опубликовать настоящее постановление в газете «Первый номер официально» и разместить его на сайте администрации города Липецка.

11. Контроль за исполнением настоящего постановления возложить на первого заместителя главы администрации города Липецка В.Н. Негробова.

Глава города Липецка Е.Ю. Уваркина

Приложение №1
к постановлению
администрации города Липецка
от 12.12.2022 № 3091

Схема границ
территории комплексного развития жилой застройки в районе ул. Калинина
и ул. Радиаторной в городе Липецке

Ведомость координат территории комплексного развития территории в районе ул. Калинина и ул. Радиаторная в городе Липецке

Внешний контур участка

№ точки	X	Y
1	-1227,39	120,17
2	-1227,29	99,97
3	-1238,87	91,34
4	-1243,00	46,22
5	-1252,78	47,86
6	-1251,99	25,70
7	-1249,95	25,70
8	-1250,04	-14,90
9	-1250,86	-23,82
10	-1247,56	-23,53
11	-1249,23	-33,36
12	-1248,05	-50,18
13	-1252,18	-50,80
14	-1252,54	-82,59
15	-1217,43	-82,19
16	-1181,12	-79,72
17	-1163,17	-79,72
18	-1102,38	-79,72
19	-1103,67	-143,31
20	-1179,55	-142,90
21	-1249,73	-146,60
22	-1243,82	-205,05
23	-1239,12	-225,66
24	-1233,31	-225,87
25	-1231,47	-241,15
26	-1227,80	-240,13
27	-1225,37	-255,72
28	-1224,16	-271,72
29	-1151,95	-268,43
30	-1071,98	-267,61
31	-1071,99	-236,74
32	-1062,70	-225,25
33	-106,05	-176,53
34	-1012,29	-177,67
35	-1010,64	-132,22
36	-1059,03	-131,72
37	-1056,27	-109,77
38	-1056,58	-93,87
39	-1036,30	-93,66
40	-1036,27	-100,85
41	-1030,56	-101,36
42	-1030,25	-109,77
43	-1008,82	-110,69
44	-1006,17	-57,26
45	-1005,58	16,28
46	-1030,25	16,79
47	-1030,15	38,02
48	-1004,95	38,12
49	-999,35	125,00
50	-1015,66	132,79
51	-1040,13	138,12
52	-1047,48	136,89
53	-1073,99	138,12
54	-1076,27	99,25
55	-1112,80	100,27
56	-1111,98	134,22
57	-1092,49	133,30
58	-1091,09	172,58
59	-1140,15	172,58
60	-1156,06	167,25
61	-1187,59	141,81
62	-1203,92	137,50

С.И. Сурмий

Приложение № 2
к постановлению
администрации города Липецка
12.12.2022 № 3091

Перечень объектов капитального строительства, расположенных в границах территории, подлежащей комплексному развитию жилой застройки, в том числе перечень объектов капитального строительства, подлежащих сносу или реконструкции

№ п/п	Кадастровый номер объекта капитального строительства	Адрес объекта капитального строительства	Площадь объекта капитального строительства, кв. м	Кадастровый номер земельного участка, на котором расположен объект капитального строительства	Адрес земельного участка, на котором расположен объект капитального строительства	Площадь земельного участка, на котором расположен объект капитального строительства, кв. м	Статус объекта	Сведения о сносе/ реконструкции объектов капитального строительства
1	48:20:0014402:106	г. Липецк, ул. Калинина, дом 6	32.4	48:20:0014402:56	г. Липецк, ул. Калинина, дом 6	605	Для индивидуального жилого дома усадебного типа и хозяйственных построек	Снос
2	48:20:0014402:107	г Липецк, ул. Калинина, дом 8	29,9	48:20:0014402:39	г. Липецк, ул. Калинина, дом 8	690	Для домовладения	Здание разрушено
3	48:20:0014402:108	г. Липецк, ул. Калинина, дом 10	145.3	48:20:0014402:57	г. Липецк, ул. Калинина, дом 10	1230	Для строительства индивидуального жилого дома	Здание разрушено
4	48:20:0014402:109	г Липецк, ул. Калинина, дом 12	46.7	48:20:0014402:58	г. Липецк, ул. Калинина, дом 12	543	Для индивидуального жилого дома усадебного типа с хозяйственными постройками	Здание разрушено
5	48:20:0014402:111	г Липецк, ул. Калинина, дом 14	59.7	48:20:0014402:59	г. Липецк, ул. Калинина, дом 14	514	Для индивидуального домовладения	Снос
6	48:20:0014402:114	г. Липецк, ул. Калинина, дом 18	35.9	48:20:0014402:61	г. Липецк, ул. Калинина, дом 18	500	Для ведения огородного хозяйства	Здание разрушено
7	48:20:0014402:117	г. Липецк, ул. Калинина, дом 20	38,9	48:20:0014402:62	г. Липецк, ул. Калинина, дом 20	583	Для домовладения	Снос
8	48:20:0014406:32	г. Липецк, ул. Калинина, дом 23	67.8	48:20:0014406:31	г. Липецк, ул. Калинина, дом 23	1016	Для домовладения, ведения огородного хозяйства	Здание разрушено
9	-	З/у, прилегающий к домовладению № 23 по ул. Калинина	-	48:20:0000000:24583	г. Липецк, ул. Калинина, дом 23	1952	Для целей, не связанных со строительством	-
10	48:20:0014402:126 (часть 1); 48:20:0014402:127 (часть 2); 48:20:0014402:128 (часть 1); 48:20:0014402:133 48:20:0014402:670 (часть 3)	г. Липецк, ул. Калинина, дом 24	34.4 83.5 68.1 87.3 46.4	48:20:0014402:64	г. Липецк, ул. Калинина, дом 24	1025	Занимаемого индивидуальным жилым домом с хозяйственными постройками	Снос
11	48:20:0014406:33	г. Липецк, ул. Калинина, дом 25	58,6	48:20:0014406:17	г. Липецк, ул. Калинина, дом 25	899	Под строительство индивидуального жилого дома	Здание разрушено
12	48:20:0014402:129 (часть 3); 48:20:0014402:130 (часть 1); 48:20:0014402:131 (часть 2)	г. Липецк, ул. Калинина, д 26	93 43,6 33.2	48:20:0014402:25	г. Липецк, ул. Калинина, дом 26	909	Для индивидуального домовладения	Снос
13	48:20:0014406:34	г. Липецк, ул. Калинина, дом 27	53.8	48:20:0014406:30	г. Липецк, ул. Калинина, дом 27	1023	Для индивидуального домовладения, для ведения огородного хозяйства	Здание разрушено
14	48:20:0014402:120	г. Липецк, ул. Калинина, дом 28	93.5	48:20:0014402:41	г. Липецк, ул. Калинина, дом 28	600	Для индивидуального жилого дома усадебного типа с хозяйственными постройками	Снос
15	48:20:0014406:35	г. Липецк, ул. Калинина, дом 29	94.8	48:20:0014406:19	г. Липецк, ул. Калинина, дом 29	1058	Для индивидуального домовладения	Снос
16	48:20:0014402:121	г. Липецк, ул. Калинина, д 30	73.9	48:20:0014402:65	г. Липецк, ул. Калинина, дом 30	710	Для индивидуального жилого дома усадебного типа и хозяйственных построек	Снос
17	48:20:0014406:36	г. Липецк, ул. Калинина, дом 31	129.7	48:20:0014406:7	г. Липецк, ул. Калинина, дом 31	987	Для домовладения	Снос
18	48:20:0014406:55	г. Липецк, ул. Калинина, дом 31	24,4	48:20:0014406:15	г. Липецк, ул. Калинина, прилегающий к домовладению № 31	78	Для выстроенного гаража	Снос

19	48:20:0014406:37	г. Липецк, ул. Калинина, дом 33	178.9	48:20:0014406:8	г. Липецк, ул. Калинина, дом 33	784	Для домовладения	Снос
20	48:20:0014406:37	г. Липецк, ул. Калинина, дом 33	-	48:20:0014406:9	г. Липецк, ул. Калинина, прилегающий к домовладению № 33	326	Для ведения огородного хозяйства	-
21	48:20:0014402:136; 48:20:0014402:137 (часть 2); 48:20:0014402:138 (часть3)	г. Липецк, ул. Калинина, дом 34	39.7 24.4 51.9	48:20:0014402:44	г. Липецк, ул. Калинина, дом 34	1097	Для строительства индивидуального жилого дома	Снос
22	48:20:0014406:38	г. Липецк, ул. Калинина, дом 35	63.6	48:20:0014406:20	г. Липецк, ул. Калинина, дом 35	1144	Для индивидуального жилого дома усадебного типа и хозяйственных построек	Снос
23	48:20:0014402:124	г. Липецк, ул. Калинина, д. 36	95.2	48:20:0014402:67	г. Липецк, ул. Калинина, д. 36	797	Для индивидуального жилого дома усадебного типа с хозяйственными постройками	Здание разрушено
24	48:20:0014403:40	г. Липецк, ул. Калинина, дом 40	70.9	48:20:0014403:5	г. Липецк, ул. Калинина, дом 40	1500	Для индивидуального жилого дома	Здание разрушено
25	-	З/у, прилегающий к домовладению № 40 по ул. Калинина	-	48:20:0000000:24584	г. Липецк, прилегающий к домовладению № 40 по ул. Калинина	1655	Для целей, не связанных со строительством	-
26	48:20:0014403:41	г. Липецк, ул. Калинина, дом 42	29.6	48:20:0014403:6	г. Липецк, ул. Калинина, дом 42	600	Для домовладения	Здание разрушено
27	-	З/у, прилегающий к домовладению № 42 по ул. Калинина	-	48:20:0014403:7	г Липецк, ул. Калинина, прилегающий к домовладению № 42	212	Для ведения огородного хозяйства	-
28	48:20:0014403:42	г. Липецк, ул. Калинина, дом 44	65.5	48:20:0014403:3	г. Липецк, ул. Калинина, дом 44	725	Для домовладения	Здание разрушено
29	-	З/у, прилегающий к домовладению № 44 по ул. Калинина	-	48:20:0014403:2	г. Липецк, ул. Калинина, прилегающий к домовладению № 44	724	Для ведения огородного хозяйства	-
30	48:20:0014406:49 (часть 1); 48:20:0014406:43; 48:20:0014406:50 (часть 2);	г. Липецк, ул. Калинина, дом 45	37 72.6 41.7	48:20:0014406:4	г. Липецк, ул. Калинина, дом 45	600	Для домовладения	Снос
31	-	З/у, прилегающий к домовладению № 45 по ул. Калинина	-	48:20:0014406:5	г. Липецк, ул. Калинина, дом 45	561	Для ведения огородного хозяйства	Снос
32	48:20:0014403:43	г. Липецк, ул. Калинина, дом 46	55.2	48:20:0014403:15	г. Липецк, ул. Калинина, дом 46	600	Для индивидуального домовладения	Снос
33	-	З/у, прилегающий к домовладению № 46 по ул. Калинина	-	48:20:0014403:16	г. Липецк, ул. Калинина, прилегающий к домовладению № 46	373	Для ведения огородного хозяйства	-
34	48:20:0014406:52	г. Липецк, ул. Калинина, дом 47	84.9	48:20:0014406:1	г. Липецк, ул. Калинина, дом 47	600	Для домовладения	Снос
35	48:20:0014403:44	г. Липецк, ул. Калинина, дом 48	69.3	48:20:0014403:20	г. Липецк, ул. Калинина, дом 48	991	Для индивидуального домовладения	Снос
36	48:20:0014406:44	г. Липецк, ул. Калинина, дом 49	126.9	48:20:0014406:11	г. Липецк, ул. Калинина, дом 49	1088	Для домовладения	Снос
37	48:20:0014403:451	г. Липецк, ул. Калинина, д. 50	23.6	48:20:0014403:17	г. Липецк, ул. Калинина, д. 50	600	Гараж	Снос
	48:20:0014403:45		79.9				Для индивидуального домовладения	
	48:20:0014403:452		28.3				Для индивидуального жилищного строительства	
38	-	З/у, прилегающий к домовладению № 50 по ул. Калинина	-	48:20:0014403:18	г. Липецк, ул. Калинина, прилегающий к домовладению № 50	391	Для ведения огородного хозяйства	-
39	48:20:0014406:51	г. Липецк, ул. Калинина, дом 51	86.2	48:20:0014406:12	г. Липецк, ул. Калинина, дом 51	1103	Для домовладения	Снос
40	48:20:0014406:45	г. Липецк, ул. Калинина, дом 53	59	48:20:0014406:16	г. Липецк, ул. Калинина, дом 53	600	Для индивидуального жилого дома усадебного типа с хозяйственными постройками	Снос
41	48:20:0014406:46	г. Липецк, ул. Калинина, дом 55	172.4	48:20:0014406:28	г. Липецк, ул. Калинина, дом 55	600	Для индивидуального жилого дома усадебного типа с хозяйственными постройками	Снос
42	-	З/у, прилегающий к домовладению № 55 по ул. Калинина	-	48:20:0014406:29	г. Липецк, ул. Калинина, дом 55	767	Для ведения огородного хозяйства	-
43	48:20:0014406:53	г. Липецк, ул. Калинина, дом 57	223.9	48:20:0014406:13	г. Липецк, ул. Калинина, дом 57	1204	Для жилого дома	Снос
44	48:20:0014403:49	г. Липецк, ул. Калинина, дом 58	87,4	48:20:0014403:22	г. Липецк, ул. Калинина, дом 58	1501	Для индивидуального жилого дома усадебного типа с хозяйственными постройками	Снос
45	48:20:0014406:47	г. Липецк, ул. Калинина, дом 59	83.2	48:20:0014406:14	г. Липецк, ул. Калинина, дом 59	702	Для домовладения	Здание разрушено
46	48:20:0014403:50	г. Липецк, ул. Калинина, дом 60	80.5	48:20:0014403:23	г. Липецк, ул. Калинина, дом 60	600	Для индивидуального жилого дома	Снос
47	48:20:0014403:51	г. Липецк, ул. Калинина, дом 62	97.3	48:20:0014403:24	г. Липецк, ул. Калинина, дом 62	702	Для индивидуального домовладения	Снос
48	48:20:0014406:48	г. Липецк, ул. Калинина, дом 63	69.2	48:20:0014406:25	г. Липецк, ул. Калинина, дом 63	756	Для индивидуального жилого дома усадебного типа	Здание разрушено
49	48:20:0014403:70	г. Липецк, ул. Калинина, дом 64	31.2	48:20:0014403:19	г. Липецк, ул. Калинина, дом 64	747	Для индивидуального домовладения	Здание разрушено
50	48:20:0014403:210	г. Липецк, ул. Калинина, дом 72	249.7	48:20:0014403:30	г. Липецк, ул. Калинина, дом 72	779	Для жилого дома	Расселен распоряжением главы города Липецка от 29.06.1992 №627. Здание полуразрушеное
51	48:20:0000000:26973	г. Липецк, ул. Калинина, дом 74	197,8	48:20:0014403:32	г. Липецк, ул. Калинина, дом 74	1040	Для жилого дома	Расселен распоряжением главы города Липецка от 29.06.1992 №627. Здание полуразрушеное

52	48:20:0014403:105	г. Липецк, ул. Радиаторная, д. 1	287.3	48:20:0014403:27	г Липецк, ул. Радиаторная, дома 1,2,3,4,5,6,7, 10,11,13,14	14 922	-	Снос
53	48:20:0014403:106	г. Липецк, ул. Радиаторная, д. 2	413.5					Снос
54	48:20:0014403:107	г. Липецк, ул. Радиаторная, д. 3	324.5					Снос
55	48:20:0014403:108	г. Липецк, ул. Радиаторная, д. 4	300.1					Снос
56	48:20:0014403:109	г. Липецк, ул. Радиаторная, д. 5	282.6					Снос
57	48:20:0014403:110	г. Липецк, ул. Радиаторная, д. 6	228.7					Снос
58	48:20:0014403:111	г. Липецк, ул. Радиаторная, д. 7	238.2					Здание признано аварийным
59	48:20:0014403:112	г. Липецк, ул. Радиаторная, д. 10	300.4					В ходе расселения
60	48:20:0014403:113	г. Липецк, ул. Радиаторная, д. 11	205.4					Здание признано аварийным, постановление администрации города Липецка от 26.02.2014 №367
61	48:20:0014403:114	г. Липецк, ул. Радиаторная, д. 13	216.6					Здание признано аварийным, постановление администрации города Липецка от 17.02.2021 №210
62	48:20:0014403:115	г. Липецк, ул. Радиаторная, д 14	206.6					Здание признано аварийным, постановление администрации города Липецка от 17.02.2021 №210
63	48:20:0014403:55	г. Липецк, ул. Радиаторная, д. 8	266.3	48:20:0014403:39	г. Липецк, ул. Радиаторная, д. 8	995	Для многоквартирного жилого дома	Снос
64	48:20:0014403:57	г. Липецк, ул. Радиаторная, дом 9	303.1	48:20:0014403:37	г. Липецк, ул. Радиаторная, дом 9	984	Для многоквартирного жилого дома	Снос
65	48:20:0014403:56	г. Липецк, ул. Радиаторная, д 12	279.2	48:20:0014403:38	г. Липецк, ул. Радиаторная, д. 12	644	Для многоквартирного жилого дома	Здание признано аварийным, постановление администрации города Липецка от 02.03.2021 №259
66	48:20:0014402:527	г. Липецк, пер. Радиаторная, д. 24	188.7	48:20:0014402:55	г. Липецк, ул. Радиаторная, д. 24	647	Для индивидуального жилого дома усадебного типа и хозяйственных построек	Снос
67	48:20:0014403:199	г. Липецк, пер. Радиаторный, дом 1	103.6	48:20:0014403:13	г. Липецк, пер Радиаторный, дом 1	600	Для домовладения	Снос
68	-	З/у, прилегающий к домовладению № 1 по пер. Радиаторный	-	48:20:0014403:12	г. Липецк, пер. Радиаторный дом 1, прилегающий к домовладению	72	Для ведения огородного хозяйства	-
69	48:20:0014403:322, 48:20:0014403:203, 48:20:0014403:204 (часть 1), 48:20:0014403:206 48:20:0014403:323	г. Липецк, пер. Радиаторный, дом 13	42.7 177.7 104.8 22.2 42.4	48:20:0014403:14	г. Липецк, пер. Радиаторный, дом 13	758	Для домовладения	Снос
70	48:20:0014402:528	г. Липецк, пер. Радиаторный, д 22	89.8	48:20:0014402:60	г. Липецк, пер. Радиаторный, д. 22	521	Для индивидуального жилого дома усадебного типа и хозяйственных построек	Здание разрушено

С.И. Сурмий

Приложение № 3
к постановлению
администрации города Липецка
12.12.2022 № 3091

Основные виды разрешенного использования земельных участков и объектов капитального строительства, которые могут быть выбраны при реализации решения о комплексном развитии территории жилой застройки, и предельные параметры разрешенного строительства, реконструкции объектов капитального строительства в границах территории в районе ул. Калинина и ул. Радиаторной в городе Липецке

Виды разрешенного использования земельных участков (наименование, код)	Виды разрешенного использования объектов капитального строительства
Многоэтажная жилая застройка (высотная застройка) (код 2.6)	Размещение многоквартирных домов этажностью девять этажей; благоустройство и озеленение придомовых территорий; обустройство спортивных и детских площадок, хозяйственных площадок и площадок для отдыха; размещение подземных гаражей и автостоянок, размещение объектов обслуживания жилой застройки во встроенных, пристроенных и встроенно-пристроенных помещениях многоквартирного дома в отдельных помещениях дома, если площадь таких помещений в многоквартирном доме не составляет более 15% от общей площади дома.

1. Предельное количество этажей, предельная высота зданий, строений, сооружений – 9 этажей.
2. Предельные (минимальные и (или) максимальные) размеры земельных участков:
Минимальный размер земельного участка для жилого дома – 1700 кв. м.
Максимальный размер земельного участка не подлежит установлению.
3. Минимальные отступы от границ земельного участка в целях определения места допустимого размещения жилого дома - 3 метра.
4. Максимальный процент застройки в границах земельного участка – не более 30%.
5. Коэффициент застройки – 0,6.
6. Коэффициент плотности застройки – 1,6.
7. Минимальный процент озеленения земельного участка – 25%.

С.И. Сурмий

ОФИЦИАЛЬНО ПЕРВЫЙ НОМЕР 16+

«ПЕРВЫЙ НОМЕР ОФИЦИАЛЬНО». ТИРАЖ 1 000 ЭКЗ. РАСПРОСТРАНЯЕТСЯ ПО ПОДПИСКЕ. ПОДПИСКА ОФОРМЛЯЕТСЯ В РЕДАКЦИИ. ЦЕНА СВОБОДНАЯ
СОУЧРЕДИТЕЛИ: МАИУ «МОЙ ГОРОД ЛИПЕЦК», АДМИНИСТРАЦИЯ ГОРОДА ЛИПЕЦКА.
АДРЕС РЕДАКЦИИ И ИЗДАТЕЛЯ: 398050, ЛИПЕЦКАЯ ОБЛ., Г. ЛИПЕЦК, УЛ. ПЛЕХАНОВА, Д. 34.

ЗАРЕГИСТРИРОВАНА В УПРАВЛЕНИИ ФЕДЕРАЛЬНОЙ СЛУЖБЫ ПО НАДЗОРУ В СФЕРЕ СВЯЗИ, ИНФОРМАЦИОННЫХ ТЕХНОЛОГИЙ И МАССОВЫХ КОММУНИКАЦИЙ ПО ЛИПЕЦКОЙ ОБЛАСТИ.
РЕГИСТРАЦИОННЫЙ НОМЕР: СЕРИЯ ПИ № ТУ48-00373 ОТ 30.03.2021 Г.

ГЛАВНЫЙ РЕДАКТОР: ТОЛЧЕЕВА В.О., ТЕЛ. 285-972
E-MAIL: GAZETADOC@OPENLIPETSK.RU
ОТПЕЧАТАНО В ТИПОГРАФИИ АО «ПРАЙМ ПРИНТ ВОРОНЕЖ»
394026, ВОРОНЕЖСКАЯ ОБЛ., Г. ВОРОНЕЖ, ПР-Т ТРУДА, 48 Л.
180 (180) ОТ 22.12.2022