ОФИЦИАЛЬНО
ПЕРВЫЙ НОМЕР
№ 178 (178)
15 декабря 2022

ОФИЦИАЛЬНАЯ ИНФОРМАЦИЯ ГОРОДСКОГО СОВЕТА ДЕПУТАТОВ И АДМИНИСТРАЦИИ ГОРОДА ЛИПЕЦКА

ЛИПЕЦКИЙ ГОРОДСКОЙ СОВЕТ ДЕПУТАТОВ
ШЕСТОЙ СОЗЫВ
29 СЕССИЯ

Р Е Ш Е Н И Е

13.12.2022 г. Липецк **№ 432**

О результатах публичных слушаний по проекту изменений в Устав городского округа город Липецк Липецкой области Российской Федерации

Рассмотрев результаты публичных слушаний по проекту изменений в Устав городского округа город Липецк Липецкой области Российской Федерации, заключение на предложения участников публичных слушаний, руководствуясь Федеральным законом от 06.10.2003 № 131-ФЗ «Об общих принципах организации местного самоуправления в Российской Федерации», статьями 22, 36, 59 Устава городского округа город Липецк Липецкой области Российской Федерации, принятого решением Липецкого городского Совета депутатов от 24.02.2015 № 990, Положением «О публичных слушаниях в городе Липецке», принятым решением Липецкого городского Совета депутатов от 08.12.2015 № 48, учитывая решение постоянной комиссии Липецкого городского Совета депутатов по правовым вопросам, местному самоуправлению и депутатской этике, Липецкий городской Совет депутатов

Р Е Ш И Л:

1. Принять результаты публичных слушаний по проекту изменений в Устав городского округа город Липецк Липецкой области Российской Федерации (заключение на предложения участников публичных слушаний по проекту изменений в Устав городского округа город Липецк Липецкой области Российской Федерации прилагается).
2. Направить настоящее решение и заключение на предложения участников публичных слушаний по проекту изменений в Устав городского округа город Липецк Липецкой области Российской Федерации Главе города Липецка для официального опубликования.
3. Настоящее решение вступает в силу со дня его принятия.

Председатель
Липецкого городского Совета депутатов А.М. Афанасьев

ЗАКЛЮЧЕНИЕ
на предложения участников публичных слушаний по проекту изменений в Устав городского округа город Липецк Липецкой области Российской Федерации

29 ноября 2022 года

В ходе проведения публичных слушаний по проекту изменений в Устав городского округа город Липецк Липецкой области Российской Федерации, проводимых с 24 ноября по 29 ноября 2022 года, от участников публичных слушаний предложений не поступило.

Протокол проведения публичных слушаний по проекту изменений в Устав городского округа город Липецк Липецкой области Российской Федерации от 29.11.2022.

I. Перечень предложений участников публичных слушаний, рекомендованных **к принятию:**

№ п/п	Предложения участников публичных слушаний	Обоснование рекомендации к принятию
1.	----	----

II. Перечень предложений участников публичных слушаний, рекомендованных **к отклонению:**

№ п/п	Предложения участников публичных слушаний	Обоснование рекомендации к отклонению
1.	----	----

III. Организационный комитет рекомендует:
Липецкому городскому Совету депутатов принять в двух чтениях проект изменений в Устав городского округа город Липецк Липецкой области Российской Федерации.

Заместитель председателя
организационного комитета Б.В. Понаморёв

Секретарь
организационного комитета О.В. Кожина

ЛИПЕЦКИЙ ГОРОДСКОЙ СОВЕТ ДЕПУТАТОВ
ШЕСТОЙ СОЗЫВ
29 СЕССИЯ

Р Е Ш Е Н И Е

13.12.2022 г. Липецк **№ 434**

О результатах публичных слушаний по проекту бюджета города Липецка на 2023 год и на плановый период 2024 и 2025 годов

Заслушав информацию председателя организационного комитета о результатах публичных слушаний по проекту бюджета города Липецка на 2023 год и на плановый период 2024 и 2025 годов, рассмотрев заключение на предложения участников публичных слушаний, руководствуясь Федеральным законом от 06.10.2003 № 131-ФЗ «Об общих принципах организации местного самоуправления в Российской Федерации», статьями 22, 36, 59 Устава городского округа город Липецк Липецкой области Российской Федерации, принятого решением Липецкого городского Совета депутатов от 24.02.2015 № 990, Положением «О публичных слушаниях в городе Липецке», принятым решением Липецкого городского Совета депутатов от 08.12.2015 № 48, учитывая решение постоянной комиссии Липецкого городского Совета депутатов по бюджету и муниципальной собственности, Липецкий городской Совет депутатов

Р Е Ш И Л:

1. Принять результаты публичных слушаний по проекту бюджета города Липецка на 2023 год и на плановый период 2024 и 2025 годов (заключение на предложения участников публичных слушаний по проекту бюджета города Липецка на 2023 год и на плановый период 2024 и 2025 годов прилагается).
2. Направить настоящее решение и заключение на предложения участников публичных слушаний по проекту бюджета города Липецка на 2023 год и на плановый период 2024 и 2025 годов Главе города Липецка для официального опубликования.
3. Рекомендовать администрации города Липецка принять меры по реализации перечня предложений участников публичных слушаний, содержащихся в разделе I заключения на предложения участников публичных слушаний по проекту бюджета города Липецка на 2023 год и на плановый период 2024 и 2025 годов.
4. Постоянной комиссии Липецкого городского Совета депутатов по транспорту, дорожному хозяйству и благоустройству включить в план работы на 2023 год рассмотрение предложений, содержащихся в пункте 1 раздела III заключения на предложения участников публичных слушаний по проекту бюджета города Липецка на 2023 год и на плановый период 2024 и 2025 годов.
5. Контроль исполнения настоящего решения возложить на постоянную комиссию Липецкого городского Совета депутатов по бюджету и муниципальной собственности.
6. Настоящее решение вступает в силу со дня его принятия.

Председатель
Липецкого городского Совета депутатов А.М. Афанасьев

ЗАКЛЮЧЕНИЕ
на предложения участников публичных слушаний по проекту бюджета города Липецка на 2023 год и на плановый период 2024 и 2025 годов

29 ноября 2022 года г. Липецк

В ходе публичных слушаний по проекту бюджета города Липецка на 2023 год и на плановый период 2024 и 2025 годов, проводимых с 24 ноября по 29 ноября 2022 года, в организационный комитет по подготовке и проведению публичных слушаний поступило 110 предложений от 13 участников, из них по электронному адресу – 67, посредством официального сайта Липецкого городского Совета депутатов www.sovetskaya22.ru – 43 предложения.

Протокол проведения публичных слушаний утвержден решением организационного комитета от 02.12.2022 № 3.

Раздел I. Перечень предложений участников публичных слушаний, рекомендованных **к принятию:**

№ п/п	Предложения участников публичных слушаний	Обоснование рекомендации к принятию
1	2	3
1.	**Ануфриев М.М.** – житель города Липецка: Финансирование подъездной дороги к микрорайону «Солнечный»	В 2022 году разработана проектно-сметная документация на строительство подъездной дороги, которая в настоящее время находится на государственной экспертизе в ОАУ «Управление государственной экспертизы по Липецкой области». Вопрос о выделении денежных средств на строительство объекта будет рассмотрен в процессе исполнения бюджета города Липецка в 2023-2025 годах с учетом возможностей доходной базы бюджета и привлечения средств из вышестоящих бюджетов. Кроме того, администрацией города Липецка направлены заявки для финансирования из федерального и регионального бюджетов в рамках реализации мероприятий по стимулированию программ развития жилищного строительства субъектов Российской Федерации (федеральная программа «СТИМУЛ») в 2023-2024 годах.
2.	**Бессонова С.П.** - житель города Липецка, депутат Липецкого городского Совета депутатов по одномандатному избирательному округу № 7: О ремонте ступеней входной группы МБОУ Лицея № 66	Вопрос о ремонте ступеней будет рассмотрен в процессе исполнения бюджета города Липецка в 2023-2025 годах, исходя из приоритетности мероприятий и возможностей доходной базы бюджета.
3.	**Бессонова С.П.** - житель города Липецка, депутат Липецкого городского Совета депутатов по одномандатному избирательному округу № 7: Капитальный ремонт асфальтового покрытия и замена бордюров на территории МБОУ СШ № 63	Вопрос о ремонте асфальтового покрытия и замене бордюров на территории МБОУ СШ № 63 будет рассмотрен в 2023 -2025 годах, исходя из приоритетности мероприятий и возможностей доходной базы бюджета.
4.	**Захаров А.М**. – житель города Липецка, депутат Липецкого городского Совета депутатов по одномандатному избирательному округу № 21: Произвести благоустройство территории в районе дворца спорта «Звездный» (памятный камень), расположенной на месте падения 17.12.1968 года самолета Як-28, пилотируемого майором Шерстобитовым С.М. и подполковником Кривенковым Л.А.	Вопрос о благоустройстве территории, на которой расположен памятный камень, будет рассмотрен в процессе исполнения бюджета в 2023 году и плановом периоде 2024-2025 годов с учетом возможностей доходной базы и приоритетности расходов.
5.	**Захаров А.М.** – житель города Липецка, депутат Липецкого городского Совета депутатов по одномандатному избирательному округу № 21: Произвести ремонт пешеходного лестничного спуска, расположенного на нераспределенной территории от д. № 12 по ул. Липовская до д. № 7 по ул. Нижняя Логовая	В 2022 году планируется разработка проекта межевания территории, ограниченной улицами Липовской-Плеханова-Зегеля-Гагарина. Документация позволит определить четкие границы ответственности управляющих компаний за содержание общего имущества многоквартирных домов (благоустройство, окос травы, рубка и посадка древесно-кустарниковой растительности, уборка мусора и т.д.) и муниципалитета. Общественные обсуждения запланированы на декабрь 2022 года. После утверждения документации определятся источники финансирования ремонта лестничного спуска либо в рамках программы «Мой двор» (территория МКД) с 1% софинансированием жителями от суммы реализуемых мероприятий либо в рамках муниципального задания за счет муниципалитета.
6.	**Захаров А.М.** – житель города Липецка, депутат Липецкого городского Совета депутатов по одномандатному избирательному округу № 21: Произвести ремонт пешеходного лестничного спуска, расположенного на нераспределенной территории от д. № 7/2 по ул. Семашко в сторону ул. Нижняя Логовая (район детского сада № 139)	Вопрос будет рассмотрен в процессе исполнения бюджета города Липецка в 2023-2025 годах при экономии денежных средств в рамках реализации муниципальной программы «Формирование комфортной городской среды», а также с учетом возможностей доходной базы и привлечения средств вышестоящих бюджетов.
7.	**Захаров А.М.** – житель города Липецка, депутат Липецкого городского Совета депутатов по одномандатному избирательному округу № 21: Произвести ремонт пешеходного лестничного спуска, расположенного на нераспределенной территории от ул. Липовская в сторону ул. Каменный лог	Вопрос будет рассмотрен в процессе исполнения бюджета города Липецка в 2023-2025 годах при экономии денежных средств в рамках реализации муниципальной программы «Формирование комфортной городской среды», а также с учетом возможностей доходной базы и привлечения средств вышестоящих бюджетов.
8.	**Захаров А.М.** – житель города Липецка, депутат Липецкого городского Совета депутатов по одномандатному избирательному округу № 21: Восстановление асфальтового покрытия, установка новых бордюров (нераспределенная территория, прилегающая к д. № 61А по ул. Гагарина)	Вопрос будет рассмотрен в процессе исполнения бюджета города Липецка в 2023-2025 годах при экономии денежных средств в рамках программы «Формирование комфортной городской среды», а также с учетом возможностей доходной базы и привлечения средств вышестоящих бюджетов.
9.	**Захаров А.М.** – житель города Липецка, депутат Липецкого городского Совета депутатов по одномандатному избирательному округу № 21: Обустройство пешеходной зоны на месте протоптанных на грунте пешеходных тропинок (территория напротив дома № 61А по ул. Гагарина)	Работы по ремонту тротуарной дорожки в районе дома № 61А по ул. Гагарина запланированы в 2023 году в рамках программы «Формирование комфортной городской среды».

10.	**Захаров А.М.** – житель города Липецка, депутат Липецкого городского Совета депутатов по одномандатному избирательному округу № 21: Ремонт системы канализации подвального помещения МБОУ СШ № 5 ул. Семашко, д. 5	Проведение ремонтных работ системы канализации подвального помещения школы № 5 включено в проект плана мероприятий по модернизации школьных систем в рамках государственной программы Российской Федерации «Развитие образования» на 2024 год.
11.	**Захаров А.М.** – житель города Липецка, депутат Липецкого городского Совета депутатов по одномандатному избирательному округу № 21: Асфальтирование и установка бордюров МБОУ СШ № 5 ул. Семашко, д. 5 (замена бордюров напротив входа в школу, асфальтирование и установка бордюров за школой рядом со стадионом)	В 2022 году на территории МБОУ СШ № 5 выполнен ремонт части асфальтового покрытия с установкой бордюров. Стоимость работ составила 2 млн. рублей. Вопрос о ремонте оставшейся части асфальтового покрытия будет рассмотрен в 2023-2025 годах.
12.	**Захаров А.М.** – житель города Липецка, депутат Липецкого городского Совета депутатов по одномандатному избирательному округу № 21: Создание парковочных мест рядом с Домом детского творчества «Городской» ул. Семашко, 9А	В I квартале 2023 года будет проведено выездное совещание в составе представителей департаментов образования; дорожного хозяйства и благоустройства; развития территории администрации города Липецка с целью определения возможности реализации данного мероприятия. Фактическая реализация мероприятий будет осуществлена в процессе исполнения бюджета в 2023 году или в плановом периоде 2024-2025 годов, исходя из возможностей доходной базы бюджета и приоритетности расходов.
13.	**Захаров А.М.** – житель города Липецка, депутат Липецкого городского Совета депутатов по одномандатному избирательному округу № 21: Установка теневого навеса, детский сад № 91, ул. Липовская, д. 3/2	Вопрос будет рассматриваться администрацией города Липецка в 2023-2025 годах с учетом возможностей доходной базы бюджета и приоритетности расходов.
14.	**Захаров А.М.** – житель города Липецка, депутат Липецкого городского Совета депутатов по одномандатному избирательному округу № 21: Ремонт потолков и стен лестничных маршей, регулярно размываемых протечками после обильных осадков, детский сад № 91, ул. Семашко, д. 12	Ремонт потолков и стен лестничных маршей в детском саду № 91 будет выполнен в 2023 году за счет средств, предусмотренных на текущий ремонт.
15.	**Захаров А.М.** – житель города Липецка, депутат Липецкого городского Совета депутатов по одномандатному избирательному округу № 21: Точечный ремонт шиферной кровли, детский сад № 91 по ул. Семашко, д. 12	Ремонт кровли ДОУ № 91 по ул. Семашко, д. 5 внесен администрацией города Липецка в проект плана на 2023-2025 годы.
16.	**Захаров А.М.** – житель города Липецка, депутат Липецкого городского Совета депутатов по одномандатному избирательному округу № 21: Утепление пристройки (спальня первой младшей группы), детский сад № 91 по ул. Семашко, д. 12	Вопрос будет рассматриваться администрацией города Липецка в 2023-2025 годах с учетом возможностей доходной базы и приоритетности расходов.
17.	**Иголкин А.В.** - житель города Липецка, депутат Липецкого городского Совета депутатов по одномандатному избирательному округу № 30: Строительство светофорного объекта по ул. Ангарская в районе конечной остановки	Вопрос выполнения работ будет рассмотрен в 2023-2024 гг. при исполнении бюджета.
18.	**Иголкин А.В.** - житель города Липецка, депутат Липецкого городского Совета депутатов по одномандатному избирательному округу № 30: Перенос разворотной площадки для автобусов по ул. Ангарской	В настоящее время для организации разворотной площадки и мест межрейсового отстоя транспорта общего пользования выделен земельный участок в районе строения 31г/10 по ул. Ангарская. При этом для обустройства данной площадки необходимо устройство твердого дорожного покрытия, установка искусственного освещения и технических средств организации дорожного движения. Вопрос выполнения работ будет рассмотрен в 2023-2024 гг. при исполнении бюджета. После обустройства разворотной площадки департамент транспорта продлит муниципальные маршруты регулярных перевозок, проходящих по ул. Ангарская, до новой разворотной площадки.
19.	**Иголкин А.В.** - житель города Липецка, депутат Липецкого городского Совета депутатов по одномандатному избирательному округу № 30: Строительство тротуара от дома № 11а по ул. Юношеская до остановки от «Переезд»	Вопрос выполнения работ будет рассмотрен в 2023 году и плановом периоде 2024-2025 годов с учетом возможностей доходной базы бюджета и приоритетности расходов.
20.	**Иголкин А.В.** - житель города Липецка, депутат Липецкого городского Совета депутатов по одномандатному избирательному округу № 30: Ремонт дороги от ж/д переезда по ул. Ново-Весовая, д. 13 до ул. Ударников, д. 20 или строительство полноценного тротуара вдоль данной проезжей части	Вопрос выполнения работ будет рассмотрен в 2023-2024 годах в процессе исполнения бюджета города Липецка.
21.	**Иголкин А.В.** - житель города Липецка, депутат Липецкого городского Совета депутатов по одномандатному избирательному округу № 30: Частичный или полный ремонт дороги от ул. Базарная до ул. Ударников (от ж/д перехода вдоль дороги от ДК «Рудничный» по направлению к школе № 23)	Вопрос выполнения работ будет рассмотрен в 2023 году и плановом периоде 2024-2025 годах с учетом возможностей доходной базы бюджета и приоритетности расходов.
22.	**Иголкин А.В.** - житель города Липецка, депутат Липецкого городского Совета депутатов по одномандатному избирательному округу № 30: Постановка на кадастровый учет так называемых «бесхозных участков»	Постановка на кадастровый учет так называемых «бесхозных участков» предусмотрена ст. 11.3 Земельного кодекса Российской Федерации единственным способом – проведением мероприятий по проекту планировки и проекту межевания территорий. В настоящее время администрацией города Липецка заключены контракты по 26 территориям. На 2023 год также предусмотрены средства на проведение вышеуказанных работ. После постановки на кадастровый учет будут определены ответственные за содержание данных территорий.
23.	**Иголкин А.В.** - житель города Липецка, депутат Липецкого городского Совета депутатов по одномандатному избирательному округу № 30: Восстановление дорожного покрытия на участке, протяженность составляет примерно 300 м от проулка по ул. Почтовая до Металлистов, 8б, где проживает инвалид в коляске	Вопрос выполнения работ будет рассмотрен в 2023-2024 годах в процессе исполнения бюджета города Липецка.
24.	**Иголкин А.В.** - житель города Липецка, депутат Липецкого городского Совета депутатов по одномандатному избирательному округу № 30: Освещение так называемого поселка «многодетных»: переулки: Ландшафтный, Чистый, Любимый, Технический, Бытовой, Дружный	На основании проекта планировки и проекта межевания территории жилого квартала в районе ул. Ангарской и переулка Ландшафтный в городе Липецке, утвержденного постановлением администрации города Липецка от 20.08.2012 № 1595, разработана проектно-сметная документация на строительно-монтажные работы по проекту «Магистральные инженерные сети к индивидуальной жилой застройке для многодетных семей по ул. Ангарской и пер. Ландшафтный». Учитывая срок давности разработки ПСД (2016 год) необходима корректировка проекта. В рамках данного проекта предусмотрено строительство сетей водоотведения (сметная стоимость - 9 950,0 тыс. рублей), сетей наружного освещения (сметная стоимость - 5 700,0 тыс. рублей). Вопрос выполнения работ будет рассмотрен в 2023-2024 гг. при исполнении бюджета.
25.	**Иголкин А.В.** - житель города Липецка, депутат Липецкого городского Совета депутатов по одномандатному избирательному округу № 30: Устройство КСП или катка у ДЮСШ № 8	На территории возле МБУ «Спортивная школа № 8 «Юность» находится действующая хоккейная коробка. Текущий ремонт хоккейной коробки будет произведен в 2023 году за счет средств, выделенных на содержание МАУ «Спортивный город». Вопрос реконструкции хоккейной коробки в комплексную спортивную площадку (КСП) будет рассмотрен администрацией города Липецка с учетом возможностей доходной базы бюджета и приоритетности расходов.
26.	**Иголкин А.В.** - житель города Липецка, депутат Липецкого городского Совета депутатов по одномандатному избирательному округу № 30: Опиловка деревьев и зеленой поросли на Сырском Руднике	Работы выполняются ежегодно в рамках выделенных средств на содержание зеленых насаждений на территории города, так, на 2023 год запланированы вышеуказанные работы на следующих улицах: Монтажников, Детская, Геологическая.
27.	**Иголкин А.В.** - житель города Липецка, депутат Липецкого городского Совета депутатов по одномандатному избирательному округу № 30: Закупка дополнительных единиц малогабаритной дорожной спецтехники для уборки тротуаров и узких дорог в городе	Вопрос будет рассмотрен в 2023 году и плановом периоде 2024 и 2025 гг. при выделении дополнительного финансирования из вышестоящих бюджетов.
28.	**Погорелов Д.Н.** – житель города Липецка, депутат по одномандатному избирательному округу № 29: Предусмотреть бюджетные ассигнования на разработку проектно-сметной документации и проведение работ по продолжению благоустройства «Дубовой аллеи» в микрорайоне «Университетский» в рамках программы «Формирование комфортной городской среды» или иной программы	В 2023 году предусмотрены бюджетные ассигнования на разработку проектно-сметной документации «3 этап Дубовая Аллея».
29.	**Погорелов Д.Н.** – житель города Липецка, депутат по одномандатному избирательному округу № 29: Предусмотреть бюджетные ассигнования на разработку проектно-сметной документации и проведение работ по благоустройству участка между домами № 1 и № 2 к. 1 на улице Артемова в микрорайоне «Елецкий»	Благоустройство территории в районе домов № 1 и № 2 к.1 по ул. Артемова входит в состав внутриквартальной дороги объекта: «Дорожно-транспортная инфраструктура микрорайона «Елецкий» в г. Липецке. 2 этап. Внутриквартальные проезды с выездом на Елецкое шоссе». Учитывая срок давности ПСД (2016 год) необходима ее корректировка. Вопрос будет рассмотрен в 2023 году и плановом периоде с учетом возможностей доходной базы бюджета и приоритетности расходов.
30.	**Погорелов Д.Н.** – житель города Липецка, депутат по одномандатному избирательному округу № 29: Предусмотреть бюджетные ассигнования на установку светофора с кнопкой у нерегулируемого пешеходного перехода в районе остановки общественного транспорта «Елецкий Микрорайон» напротив домов № 6, 7 на улице Хренникова	Вопрос выполнения работ будет рассмотрен в 2023 году и плановом периоде 2024-2025 гг. с учетом возможностей доходной базы бюджета и приоритетности расходов
31.	**Погорелов Д.Н.** – житель города Липецка, депутат по одномандатному избирательному округу № 29: Предусмотреть бюджетные ассигнования на проведение работ по укладке тротуара у дома № 7 по улице Елецкое шоссе в микрорайоне «Елецкий»	Работы по укладке тротуарной плитки вдоль дома № 7 по ул. Елецкое шоссе запланированы на 2023 год. Работы будут выполнены силами МКУ «Управление строительства г.Липецка»
32.	**Погорелов Д.Н.** – житель города Липецка, депутат по одномандатному избирательному округу № 29: Предусмотреть бюджетные ассигнования на разработку проектно-сметной документации и проведение работ по укладке тротуара напротив дома № 7 по улице Артемова микрорайоне «Елецкий»	Вопрос будет рассмотрен в 2023 году и плановом периоде 2024 и 2025 гг. с учетом возможностей доходной базы бюджета и приоритетности расходов.
33.	**Погорелов Д.Н.** – житель города Липецка, депутат по одномандатному избирательному округу № 29: Предусмотреть бюджетные ассигнования на разработку проектно-сметной документации и проведение работ по обустройству ливневой канализации около дома № 1 на улице Осканова в микрорайоне «Елецкий»	Асфальтовое покрытие и сети ливневой канализации по объекту: «Жилое дом поз. II-11 (д.1 по ул. Осканова) микрорайона «Елецкий», г. Липецк, Советский округ» было выполнено в полном объеме согласно проектной документации жилого дома. Строительство ливневой канализации в районе мусорных контейнеров у дома № 1 по ул. Осканова входит в состав внутриквартальной дороги объекта: «Дорожно-транспортная инфраструктура микрорайона «Елецкий» в г. Липецке. 2 этап. Внутриквартальные проезды с выездом на Елецкое шоссе». Учитывая срок давности ПСД (2016 год) необходима ее корректировка. Вопрос будет рассмотрен в 2023 году и плановом периоде с учетом возможностей доходной базы бюджета и приоритетности расходов.
34.	**Погорелов Д.Н.** – житель города Липецка, депутат по одномандатному избирательному округу № 29: Предусмотреть бюджетные ассигнования на разработку проектно-сметной документации и проведение работ по укреплению потрескавшегося спуска/подъема асфальтного покрытия дорожки из микрорайона «Елецкий» к ТЦ «Ривьера» и установку второго водосточного лотка из-за истечения дождевых вод с полотна Елецкого шоссе на асфальтное покрытие самой дорожки	Вопрос выполнения работ будет рассмотрен в 2023 году с учетом возможностей доходной базы бюджета и приоритетности расходов
35.	**Погорелов Д.Н.** – житель города Липецка, депутат по одномандатному избирательному округу № 29: Предусмотреть бюджетные ассигнования на разработку проектно-сметной документации и проведение работ по формированию выезда из гипермаркета «Леруа Мерлен» на Елецкое шоссе, минуя второстепенную дорогу через весь микрорайон (транспортная разгрузка микрорайона)	В соответствии с утвержденным проектом планировки и проектом межевания территории микрорайона «Елецкий» в городе Липецке в рамках дорожно-транспортной инфраструктуры микрорайона «Елецкий» в г. Липецке предусмотрена реконструкция Елецкого шоссе с устройством транспортной развязки микрорайона «Елецкий» в г. Липецке, которая входит в состав проектно-сметной документации объекта: «Дорожно-транспортная инфраструктура микрорайона «Елецкий» в г. Липецке. 3 этап. Подэтап 3.2». Учитывая срок давности ПСД (2016 год) необходима ее корректировка. Вместе с тем, администрацией города Липецка направлены заявки для финансирования указанных мероприятий из федерального и регионального бюджетов в рамках реализации мероприятий по стимулированию программ развития жилищного строительства субъектов Российской Федерации (федеральная программа «СТИМУЛ») в 2023-2025 годах.
36.	**Погорелов Д.Н.** – житель города Липецка, депутат по одномандатному избирательному округу № 29: Предусмотреть бюджетные ассигнования на проведение работ по ремонту асфальтного покрытия съезда с Елецкого шоссе на улицу Хренникова в районе гипермаркета «Леруа Мерлен»	В соответствии с утвержденным проектом планировки и проектом межевания территории микрорайона «Елецкий» в городе Липецке в рамках дорожно-транспортной инфраструктуры микрорайона «Елецкий» в г. Липецке предусмотрена реконструкция Елецкого шоссе с устройством транспортной развязки микрорайона «Елецкий» в г. Липецке, которая входит в состав проектно-сметной документации объекта: «Дорожно-транспортная инфраструктура микрорайона «Елецкий» в г. Липецке. 3 этап. Подэтап 3.2». Учитывая срок давности ПСД (2016 год) необходима ее корректировка. Вместе с тем, администрацией города Липецка направлены заявки для финансирования указанных мероприятий из федерального и регионального бюджетов в рамках реализации мероприятий по стимулированию программ развития жилищного строительства субъектов Российской Федерации (федеральная программа «СТИМУЛ») в 2023-2025 годах.
37.	**Погорелов Д.Н.** – житель города Липецка, депутат по одномандатному избирательному округу № 29: Озеленение территории между Елецким шоссе и микрорайоном «Елецкий»	Вопрос выполнения работ по посадке деревьев будет рассмотрен после окончания строительных работ в микрорайоне «Елецкий»
38.	**Погорелов Д.Н.** – житель города Липецка, депутат по одномандатному избирательному округу № 29: Организация размещения и функционирование домов детского творчества в микрорайонах «Елецкий» и «Университетский»	В настоящее время в школах № 29, № 60 микрорайонов «Университетский» и «Елецкий» реализуются дополнительные общеразвивающие программы как на бесплатной, так и на платной основах. Кроме того, на базе школ осуществляют свою деятельность арендаторы, которые проводят занятия по спортивно-бальным танцам, самбо, каратэ, рукопашному бою, ушу и др. Вопрос строительства новых учреждений будет рассматриваться в предстоящих периодах исключительно в рамках участия в соответствующих федеральных программах с привлечением средств вышестоящий бюджетов.
39.	**Погорелов Д.Н.** – житель города Липецка, депутат по одномандатному избирательному округу № 29: Проектирование и строительство многоуровневых автостоянок в микрорайонах «Университетский» и «Елецкий»	В соответствии с утвержденным проектом планировки и проектом межевания территории микрорайона «Университетский» (утвержден постановлением администрации города Липецка от 30.06.2014 № 1400, в редакции постановления от 08.10.2019 № 1965, в редакции приказа управления строительства и архитектуры Липецкой области от 13.08.2021 № 200) предусматривается увеличение границ микрорайона, в целях размещения, в том числе четырех одноуровневых паркингов в подземном пространстве планируемых жилых домов, общим количеством 662 места и двух отдельно стоящих паркингов в составе комплексных зданий с коммерческими помещениями, общее количество парковочных мест в паркингах – 800. В соответствии с проектом планировки и проектом межевания территории микрорайона «Елецкий» в городе Липецке (утвержден постановлением администрации города Липецка от 10.02.2016 №172 в редакции постановления от 19.04.2019 № 682, приказа управления строительства и архитектуры Липецкой области от 02.03.2020 № 28) общее число парковочных мест на территории микрорайона составляет 4960 м/м, из них: - 3879 м/м - надземные парковочные места; - 798 м/м - подземные парковочные места; - 90 м/м - вдоль объездной автодороги (на севере микрорайона); - в том числе запланировано строительство двух многоэтажных автостоянок по 500 м/м и один гаражный комплекс на 150 м/м. Проектом предусмотрено поэтапное освоение территории.
40.	**Колосова С.** - житель города Липецка: Отсыпка временных дорог по улицам Боровицкая и Лодыгинская (расположены в микрорайоне Сселки, участки выделены для ИЖС многодетным семьям) для предоставления возможности доступа строительной техники к участкам, в настоящее время такая возможность отсутствует. Кроме того, отсутствует возможность доступа служб экстренного реагирования к жилым домам, расположенным по этим улицам	Вопрос выполнения работ будет рассмотрен в 2023 году и плановом периоде 2024-2025 гг. с учетом возможностей доходной базы бюджета и приоритетности расходов.

41.	**Козлов С.В.** – житель города Липецка, председатель комиссии по вопросам благоустройства и жилищных отношений Молодежного Парламента города Липецка: Возможность перераспределения расходов в проекте бюджета города Липецка на 2023 год и на плановый период 2024 и 2025 годов в сторону увеличения для финансирования дополнительного и замещающего озеленения - высадки кустарниковых и древесных пород растений: а) в сквере пос. Матырский; б) на территории полосы отвода ул. Московская от ООТ «Технический университет» до ООТ «Парк Молодежный»; в) в сквере вдоль ул. Водопьянова; г) на аллее Э. Белана; д) вдоль домов №№ 2, 4, 6 на ул. Коцаря; е) в районе ООТ «Дворец спорта Звездный»; ж) на ул. Меркулова от дома № 3 до дома № 24а; з) на ул. Советская от дома № 27 до дома № 35 – на место снесенных деревьев; и) на полосе отвода автодороги по ул. Берзина	Часть работ по озеленению (аллея по ул. Э. Белана, территория вдоль домов №№ 2, 4, 6 на ул. Коцаря) выполнены в 2021-2022 годах. При формировании адресного перечня выполнения работ по посадке зеленых насаждений в 2023 году и плановом периоде 2024-2025 годов указанные территории будут учтены.
42.	**Козлов С.В.** – житель города Липецка, председатель комиссии по вопросам благоустройства и жилищных отношений Молодежного Парламента города Липецка: Строительство сети наружного освещения вдоль тротуара по улице Физкультурной (пос. Матырский), проходящего через лесополосу и ведущего к остановке общественного транспорта «Разъезд»	Вопрос выполнения работ будет рассмотрен в 2023 году и плановом периоде 2024-2025 гг. с учетом возможностей доходной базы бюджета и приоритетности расходов
43.	**Козлов С.В.** – житель города Липецка, председатель комиссии по вопросам благоустройства и жилищных отношений Молодежного Парламента города Липецка: Проведение реконструкции сетей освещения улично-дорожной сети города - замены ламп накаливания на светодиодные на следующих общественных территориях: 1) вдоль автодороги по ул. Моршанская; 2) вдоль автодороги по ул. Стаханова от пересечения с ул. Свиридова до пересечения с Воронежским шоссе	Вопрос выполнения работ будет рассмотрен в 2023 году и плановом периоде 2024-2025 гг. с учетом возможностей доходной базы бюджета и приоритетности расходов.
44.	**Козлов С.В.** – житель города Липецка, председатель комиссии по вопросам благоустройства и жилищных отношений Молодежного Парламента города Липецка: Строительство тротуаров на следующих территориях: 1) Липецкое городище (обустройство тротуара на месте грунтовой пешеходной дорожки); 2) от ООТ ул. Коцаря до местного проезда для удобного движения пешеходов от ООТ до существующего тротуара; в) от ООТ «Технический университет» до дома № 157 на ул. Московской для пешеходного соединения с тротуаром, ведущим к ООТ «Парк Молодежный»	Вопрос обустройства тротуара на месте грунтовой пешеходной дорожки будет рассмотрен в 2023 -2025 годах с учетом возможностей доходной базы бюджета и приоритетности расходов. Выполнение работ по ремонту тротуара от ООТ ул. Коцаря до местного проезда для удобного движения пешеходов от ООТ до существующего тротуара будет рассмотрено в 2023 году. Выполнение работ по ремонту тротуара от ООТ «Технический университет» до дома № 157 на ул. Московской будет рассмотрен в 2023 году при проведении ремонта автомобильной дороги по ул. Московская в рамках НП «БКД».
45.	**Полунин А.О.** - житель города Липецка: Обустройство всех пешеходных переходов Липецка бордюрными пандусами для маломобильных групп населения, в первую очередь на улицах: Горького, Фрунзе, Октябрьской, Первомайской, 8 Марта, Терешковой, Гагарина, Космонавтов	Работы по устройству бордюрных пандусов выполняются ежегодно. Улицы: 8 Марта, Терешковой, Гагарина, Космонавтов оборудованы в полном объеме согласно нормативным требованиям. Выполнение работ на других территориях будет рассмотрено в рамках реализации национального проекта «Безопасные качественные дороги» в 2023 году или плановом периоде
46.	**Полунин А.О.** - житель города Липецка: Выделить бюджетные средства на развитие связной велоинфраструктуры в Липецке, в особенности вблизи рекреационных зон и зон отдыха	При выполнении работ по комплексному ремонту автомобильных дорог в рамках национального проекта «Безопасные качественные дороги» при имеющейся технической возможности выполняется устройство велодорожек (в 2021 году - ул. Зегеля, пр. Победы, в 2022 году - ул. Плеханова, 50 лет НЛМК). Выполнение указанных работ будет продолжено в рамках реализации национального проекта «Безопасные качественные дороги».
47.	**Полунин А.О.** - житель города Липецка: Обустроить тротуар и устроить нерегулируемый пешеходный переход на подходе к школе № 15 со стороны улицы Неделина (здание ритуальных услуг), нанести разметку, установить освещение и искусственную неровность согласно нормативам обустройства переходов вблизи учебных заведений	Вопрос будет рассмотрен в 2023 году или плановом периоде с учетом возможностей доходной базы бюджета и приоритетности расходов
48.	**Полунин А.О.** - житель города Липецка: Высаживать на клумбах многолетние растения вместо однолетних, чтобы сократить ежегодный расход бюджета на эту статью	Площадь цветников с применением многолетних растений ежегодно увеличивается за счет сокращения площади цветников с однолетними цветочными растениями. Так, в 2021 году площадь цветников с многолетними растениями составила 2 073 м², в 2022 – 2 602 м ², в 2023 году составит 3 060 м². Дополнительно на 2023 год запланирована посадка 435 м² многолетних растений.
49.	**Полунин А.О.** - житель города Липецка: Выделить бюджетные средства на высадку тополей в городе Липецке, эффективно поглощающих пыль и благоприятно влияющих на экологию. Высадку тополей осуществить преимущественно «мужскими особями», т.к. они не выделяют пух и не являются источником аллергии. Из-за нашествия опасного насекомого златки прекратить высаживать уничтожаемыми ими ясени и заменить их при высадке на тополя, березы или рябины	При выполнении работ по посадке деревьев на территории города используются пирамидальные тополя, так они не являются пушащими, которые эффективно поглощают пыль и вредные выбросы от транспорта.
50.	**Полунин А.О.** - житель города Липецка: Выделить бюджетные средства на появление и развитие биодренажной системы и ливневых садов, чтобы ливни не создавали локальных потопов в Липецке	Вопрос реализации биодре-нажной системы и ливневых садов будет рассмотрен администрацией города Липецка в 2023 году с учетом возможности доходной базы бюджета и приоритетности расходов.
51.	**Пинаева Е.А.** – житель города Липецка, депутат Липецкого городского Совета депутатов по одномандатному избирательному округу № 15: Предусмотреть выделение бюджетных ассигнований на оборудование инклюзивных территорий для спорта и отдыха людей с ограниченными возможностями здоровья на территории общественных пространств	Вопрос будет рассмотрен в 2023 году или плановом периоде с учетом возможностей доходной базы бюджета и приоритетности расходов.
52.	**Пинаева Е.А.** – житель города Липецка, депутат Липецкого городского Совета депутатов по одномандатному избирательному округу № 15: Предусмотреть выделение финансирования на проведение работ по обеспечению безопасного и комфортного нахождения детей в ДОУ № 103, а именно необходимо ликвидировать подтопление прогулочных зон, произвести ремонт асфальтного покрытия на территории ОУ, а также выполнить замену ограждения	Вопрос о ремонте асфальтового покрытия и ограждения территории ДОУ № 103 будет рассмотрен в 2023-2025 годах с учетом возможности доходной базы бюджета и приоритетности расходов.
53.	**Пинаева Е.А.** – житель города Липецка, депутат Липецкого городского Совета депутатов по одномандатному избирательному округу № 15: Предусмотреть выделение бюджетных ассигнований на разработку проектно-сметной документации, а также проведение ремонта асфальтобетонного покрытия участка улично-дорожной сети от дома № 27 по ул. Доватора в направлении дома № 26 по ул. Достоевского	Вопрос будет рассмотрен в 2023 году или плановом периоде с учетом возможностей доходной базы бюджета и приоритетности расходов.
54.	**Пинаева Е.А.** – житель города Липецка, депутат Липецкого городского Совета депутатов по одномандатному избирательному округу № 15: Предусмотреть выделение бюджетных ассигнований на проведение ремонта асфальтного покрытия улиц частного сектора: Б.Хмельницкого, Достоевского, Крылова	Вопрос выполнения работ по ремонту асфальтного покрытия будет рассмотрен в 2023 году или плановом периоде с учетом возможностей доходной базы бюджета и приоритетности расходов.
55.	**Пинаева Е.А.** – житель города Липецка, депутат Липецкого городского Совета депутатов по одномандатному избирательному округу № 15: Предусмотреть выделение бюджетных ассигнований на проведение работ по благоустройству прилегающей территории водного объекта пруда «Кирпичка», расположенного в районе ул. Папина	Вопрос выполнения работ будет рассмотрен администрацией города Липецка в 2023 году или плановом периоде с учетом возможностей доходной базы бюджета и приоритетности расходов.
56.	**Пинаева Е.А.** – житель города Липецка, депутат Липецкого городского Совета депутатов по одномандатному избирательному округу № 15: Предусмотреть выделение бюджетных ассигнований на проведение работ по оборудованию спортивной зоны на территории МБОУ СШ № 72	Вопрос о ремонте спортивной площадки на территории МБОУ СШ № 72 будет рассмотрен в 2023 - 2025 годах.
57.	**Борисов Д.М.** - житель города Липецка: Выделить средства на развитие пос. Новосёлкино; устройство нового асфальта, нормального освещения	В 2022 году выполнены работы по отсыпке асфальтобетонной крошкой подъездной дороги к пос. Новоселкино. Дальнейшее благоустройство пос. Новоселкино будет рассмотрено в 2023 году или плановом периоде 2024-2025 годов с учетом доходной базы бюджета и приоритетности расходов.
58.	**Понаморёв Б.В.** – житель города Липецка, депутат по одномандатному избирательному округу № 33: Проектирование и строительство сетей наружного освещения частного сектора района Опытной станции следующих улиц: Ясная, Вольная, Новая, Раздольная, Лучистая, Отрадная, Совхозная, Ягодная, Утренняя, Просторная и Новотепличная	Вопрос выполнения работ будет рассмотрен администрацией города Липецка в 2023 году и плановом периоде 2024-2025 годов с учетом возможностей доходной базы бюджета и приоритетности расходов.

Раздел II. Перечень предложений участников публичных слушаний, рекомендованных **к отклонению:**

№ п/п	Предложения участников публичных слушаний	Обоснование рекомендации к отклонению
1	2	3
1.	**Хрюкин А.** - житель города Липецка Сделать сначала дорогу дополнительную, которая будет выходить с ул. Б. Хмельницкого на ул. Доваторов, в связи с ростом застроек увеличится поток машин	Район жилой застройки по ул. Б. Хмельницкого является районом существующей сложившейся застройки города Липецка, который имеет дорожную сеть, соединяющуюся с ул. Доватора и ул. Папина. Строительство новой дорожной сети в данном районе, утвержденном Генеральным планом города Липецка, не предусмотрено.
2.	**Захаров А.М.** – житель города Липецка, депутат Липецкого городского Совета депутатов по одномандатному избирательному округу № 21: Обустройство ливневой канализации для отвода в коллектор гаражно - строительного кооператива № 13 ливневых вод, формируемых в районе ДС «Звездный» и по ул. Космонавтов (муниципальная территория, старое КПП, въезд в военный городок со стороны остановки «7 микрорайон», дом № 31 по ул. Терешковой)	В соответствии со Схемой водоснабжения и водоотведения города Липецка на период до 2035 года, утвержденной постановлением администрации города Липецка от 08.07.2022 № 1473, территория микрорайона «Военный городок» находится в технологической зоне № 9. Сеть ливневой канализации проложена по ул. Космонавтов от дома № 20 до перекрестка с ул. Терешковой с выпуском в Каменный лог в районе гаражного кооператива № 13. Площадь территории, покрываемой сетями технологической зоной № 9, составляет 33,16 Га. Новых мероприятий по строительству сетей ливневой канализации в районе д. 31 по ул. В.Терешковой Схемой не предусмотрено.
3.	**Захаров А.М.** – житель города Липецка, депутат Липецкого городского Совета депутатов по одномандатному избирательному округу № 21: Демонтаж бетонной плиты между д. № 3 по ул. Космонавтов и д. № 20 военного городка и устройство тротуара для выхода на ул. Космонавтов (военный городок № 1 г. Липецка)	Вопрос выполнения указанных работ будет рассмотрен после принятия данной территории в муниципальную собственность.
4.	**Захаров А.М.** – житель города Липецка, депутат Липецкого городского Совета депутатов по одномандатному избирательному округу № 21: Строительство пешеходной дорожки от КПП на въезде в военный городок со стороны остановки «7 Микрорайон» до пешеходной дорожки, заканчивающейся около д. № 31 по ул. Терешковой (военный городок № 1 г. Липецка)	Вопрос выполнения работ по разработке ПСД с последующим выполнением строительно-монтажных работ будет рассмотрен после принятия данной территории в муниципальную собственность.
5.	**Захаров А.М.** – житель города Липецка, депутат Липецкого городского Совета депутатов по одномандатному избирательному округу № 21: Строительство пешеходной дорожки и ее освещение вдоль зоны строительства 2-х высотных МКД, от д. № 41 по ул. Игнатьева до лестничного спуска возле д. № 31А по ул. Терешковой (военный городок № 1 г. Липецка)	Вопрос выполнения работ по разработке ПСД с последующим выполнением строительно-монтажных работ будет рассмотрен после принятия данной территории в муниципальную собственность.
6.	**Захаров А.М.** – житель города Липецка, депутат Липецкого городского Совета депутатов по одномандатному избирательному округу № 21: Установка дорожных знаков, разметки и искусственных неровностей на дороге военного городка (военный городок № 1 г. Липецка)	Вопрос выполнения работ по разработке ПСД с последующим выполнением строительно-монтажных работ будет рассмотрен после принятия данной территории в муниципальную собственность.
7.	**Захаров А.М.** – житель города Липецка, депутат Липецкого городского Совета депутатов по одномандатному избирательному округу № 21: Строительство пешеходной дорожки от д. № 37 по ул. Терешковой до д. № 19 военного городка (военный городок № 1 г. Липецка)	Вопрос выполнения работ по разработке ПСД с последующим выполнением строительно-монтажных работ будет рассмотрен после принятия данной территории в муниципальную собственность.
8.	**Захаров А.М.** – житель города Липецка, депутат Липецкого городского Совета депутатов по одномандатному избирательному округу № 21: Демонтаж КПП на въезде в военный городок со стороны остановки «7 Микрорайон» и со стороны остановки «пл. Авиаторов» (военный городок № 1 г. Липецка)	Вопрос выполнения работ по разработке ПСД с последующим выполнением строительно-монтажных работ будет рассмотрен после принятия данной территории в муниципальную собственность.
9.	**Захаров А.М.** – житель города Липецка, депутат Липецкого городского Совета депутатов по одномандатному избирательному округу № 21: Демонтаж аварийных плит забора за д. № 31 по ул. Терешковой и за д. № 5/3 по ул. Космонавтов (военный городок № 1 г. Липецка)	Вопрос выполнения работ по разработке ПСД с последующим выполнением строительно-монтажных работ будет рассмотрен после принятия данной территории в муниципальную собственность.
10.	**Захаров А.М.** – житель города Липецка, депутат Липецкого городского Совета депутатов по одномандатному избирательному округу № 21: Кронирование старых деревьев, удаление дикорастущих зеленых насаждений (военный городок № 1 г. Липецка)	Вопрос выполнения работ по разработке ПСД с последующим выполнением строительно-монтажных работ будет рассмотрен после принятия данной территории в муниципальную собственность.
11.	**Чернышова Г.,** **Чернышова Н.** - жители города Липецка: Направить деньги на расселение жителей общежитий, чтобы улучшить жилищные условия, и использовать их для других целей, либо сноса. Зданию общежития по адресу: ул. Елецкая, 10 уже 61 год	Расселение граждан в настоящее время осуществляется в рамках областной адресной программы «Переселение граждан из аварийного жилищного фонда, расположенного на территории Липецкой области, на 2019 - 2023 годы» из многоквартирных домов, признанных аварийными до 01.01.2017, а также в рамках утверждённых решений по зонам комплексного развития территории. Дом по ул. Елецкая, 10 аварийным не признан. Улучшение жилищных условий предусмотрено в порядке, установленном главой 7 Жилищного кодекса Российской Федерации, для граждан, состоящих на учете в качестве малоимущих и нуждающихся в улучшении жилищных условий. Предоставляются жилые помещения в порядке очередности по договорам социального найма. Для консультации по данным вопросам можно обратиться в Департамент жилищно-коммунального хозяйства администрации города Липецка по контактным телефонам (8 4742) 22-95-26, 22-95-93.

12.	**Иголкин А.В.** - житель города Липецка, депутат Липецкого городского Совета депутатов по одномандатному избирательному округу № 30: Снос заброшенных зданий: ОПМ, КНС, объекта незавершенного строительства у школы № 23	Для принятия решения о сносе аварийных-заброшенных зданий, сооружений, хозяйственных построек необходимо определить правовой статус данной постройки. В случае если объект является капитальным строением и собственник не известен, необходимо признание его бесхозяйным с постановкой на кадастровый учет с последующим обращением в муниципальную собственность. В случае если объект капитального строительства возведен самовольно, необходимо обратиться в суд за его сносом. В случае удовлетворения требований администрации города Липецка о сносе самовольной постройки, снос указанного объекта осуществляет лицо его построившее, а в случае неисполнения решения суда – муниципалитет принимает решение о сносе строения, предусмотрев финансирование в бюджете города, с последующим возложением расходов по его сносу на ответчика.
13.	**Иголкин А.В.** - житель города Липецка, депутат Липецкого городского Совета депутатов по одномандатному избирательному округу № 30: Устройство водоотводного лотка на тротуаре от детского сада № 127	Обустройство водоотводного лотка на указанной территории нецелесообразно, так как в случае его переполнения вода будет поступать на территорию детского сада.
14.	**Иголкин А.В.** - житель города Липецка, депутат Липецкого городского Совета депутатов по одномандатному избирательному округу № 30: Водоотведение путем выравнивания асфальта на участке дороги с торца дома по ул. Ангарская д. 31	В соответствии с требованиями Федерального закона от 07.12.2011 № 416-ФЗ «О водоснабжении и водоотведении», постановления Правительства Российской Федерации от 05.09.2013 № 782 «О схемах водоснабжения и водоотведения» была разработана и утверждена постановлением администрации города Липецка от 08.07.2022 № 1473 «Схема водоснабжения и водоотведения города Липецк на период до 2035 года» (далее – Схема). В рамках утвержденной Схемы строительство новой ливневой канализации во дворе дома № 31 по ул.Ангарская не предусмотрено. В целях предотвращения подтопления дворовой территории указанного дома, будет рассмотрена возможность выполнения работ по устройству поверхностного водоотведения с изменением профиля существующего покрытия в рамках обустройства дворовых территорий по программе «Мой двор».
15.	**Иголкин А.В.** - житель города Липецка, депутат Липецкого городского Совета депутатов по одномандатному избирательному округу № 30: Создание нужного количества ИДН и установка необходимых дорожных знаков по проезду Хохломской	Данный участок является жилой зоной, в соответствии с чем, установлено ограничение скорости до 20 км/ч, так же, на участке выполнено устройство тротуара для безопасного передвижения пешеходов. Обустройство искусственных дорожных неровностей в соответствии с нормативными требованиями, нецелесообразно.
16.	**Иголкин А.В.** - житель города Липецка, депутат Липецкого городского Совета депутатов по одномандатному избирательному округу № 30: Освещение над согласованным и установленным ОАО «РЖД» новым переходом от ул. Ново-весовая в сторону ул. Ударников	Согласно ч. 2 ст. 21 Федерального закона от 08.11.2007 № 257-ФЗ «Об автомобильных дорогах и о дорожной деятельности в Российской Федерации и о внесении изменений в отдельные законодательные акты Российской Федерации» работы по содержанию и обустройству железнодорожных переходов обязан производить собственник железнодорожных путей. Собственником железнодорожного пути является филиал ОАО «РЖД» Юго-Восточная железнодорожная дорога.
17.	**Иголкин А.В.** - житель города Липецка, депутат Липецкого городского Совета депутатов по одномандатному избирательному округу № 30: Установить и запустить пункты приема ЖБО (жидких бытовых отходов) на Сырском Руднике, также по ул. Железнякова, на ул. Студеновской, ул. Известковая, и в районе Грязинского шоссе	В 2018 году с целью предотвращения риска развития вспышки заболеваемости энтеровирусной инфекцией и острыми кишечными инфекциями в летний период, МКУ «Управление строительства города Липецка» начаты работы по организации дополнительного пункта приема жидких бытовых отходов (далее-ЖБО) в районе ул. Известковой. Выполнены работы по устройству наружных сетей водоснабжения, канализации, электроснабжения, устройство ограждения. Вопрос завершения выполнения работ будет рассмотрен в 2023-2024 годах в процессе исполнения бюджета. Для размещения ЖБО на Сырском Руднике, по ул. Железнякова, на ул. Студеновской, и в районе Грязинского шоссе необходима проработка по выделению земельного участка, соответствующего всем требованиям СП (земельный участок должен иметь СЗЗ 500 м, в которой не допускается размещать жилую застройку, СНТ, наличие в непосредственной близости сетей водоснабжения, канализационного коллектора диаметром не менее 400 мм). На основании изложенного, найти земельный участок, удовлетворяющий всем требованиям, является сложной задачей, требующей детальной проработки.
18.	**Погорелов Д.Н.** – житель города Липецка, депутат по одномандатному избирательному округу № 29: Проектирование и строительство поликлиники в микрорайоне «Университетский» г. Липецка	Строительство объектов здравоохранения относится к полномочиям Управления здравоохранения Липецкой области.
19.	**Погорелов Д.Н.** – житель города Липецка, депутат по одномандатному избирательному округу № 29: Проведение работ по освещению пешеходного перехода между домами № 4 и № 5 по улице Бехтеева С.С. в микрорайоне «Университетский»	Работы ведутся в рамках средств, предусмотренных на устройство сетей наружного освещения подъездных путей и тротуаров к объектам социально-культурной сферы.
20.	**Погорелов Д.Н.** – житель города Липецка, депутат по одномандатному избирательному округу № 29: Устройство наружного уличного освещения между домом № 3 по ул. Хренникова и детским садом в микрорайоне «Елецкий»	Уличное освещение по ул. Хренникова, д. 3 функционирует в полном объеме. Территория ДОУ имеет собственное освещение. Дополнительное устройство освещения на указанной территории не представляется возможным по техническим причинам.
21.	**Погорелов Д.Н.** – житель города Липецка, депутат по одномандатному избирательному округу № 29: Установка камер видеонаблюдения на парковке по улице Хренникова	Установка видеокамер АПК «Безопасный город» определена техническим заданием, согласно которому они размещаются в местах массового скопления людей, на потенциально опасных и социально значимых объектах города Липецка. Установка видеокамеры в указанном месте возможна в рамках проекта, который на территории г. Липецка реализует ПАО «Ростелеком». Интересующие вопросы в рамках проекта ПАО «Ростелеком» можно направлять по электронному адресу camera@lipetsk.ru.
22.	**Погорелов Д.Н.** – житель города Липецка, депутат по одномандатному избирательному округу № 29: Предусмотреть бюджетные ассигнования на разработку проектно-сметной документации и проведение работ строительству дорожного соединения микрорайона «Елецкий» с улицей Ангарская	Согласно проекту нового Генерального плана города Липецка, разработанного по заказу управления строительства и архитектуры Липецкой области, автодорога, соединяющая территории микрорайона «Елецкий» и Сырского Рудника, не предусмотрена.
23.	**Погорелов Д.Н.** – житель города Липецка, депутат по одномандатному избирательному округу № 29: Предусмотреть возможность установки искусственных неровностей в местах нерегулируемых зон пешеходных переходов, в районах детских игровых площадок и детских дошкольных учреждений микрорайонов «Университетский» и «Елецкий»	В соответствии с требованиями ГОСТ Р 52605-2006 «Технические средства организации дорожного движения. Искусственные неровности. Общие технические требования. Правила применения» и анализом причин аварийности на территории микрорайона «Елецкий» устройство дополнительных искусственных неровностей не предусмотрено. Искусственные неровности установлены по периметру МАОУ СШ № 60 согласно требованиям ГОСТ Р 52605-2006. В микрорайоне «Университетский» дошкольные учреждения находятся на дворовой территории. Согласно Правилам дорожного движения на дворовых территориях распространяется правила движения в жилых зонах (максимальная скорость 20 км/ч, пешеходы имеют преимущество, обустройство ИДН не требуется).
24.	**Козлов С.В.** – житель города Липецка, председатель комиссии по вопросам благоустройства и жилищных отношений Молодежного Парламента города Липецка: Содержание малых архитектурных форм (скамеек), находящихся на общественных пространствах: а) в сквере пос. Матырский, включая очистку от снега и наледи в зимний период; б) на тротуаре по ул. Московская, ведущем к ООТ «Парк Молодежный»; в) на тротуаре по ул. Катукова, проходящем вдоль парка Молодежный	Работы выполняются ежегодно в рамках текущей деятельности по содержанию территории города.
25.	**Козлов С.В.** – житель города Липецка, председатель комиссии по вопросам благоустройства и жилищных отношений Молодежного Парламента города Липецка: Организация на территориях парков города (Нижний, Верхний, Молодежный, Победы, Быханов сад, Европейский) мест для компостирования растительных отходов, образующихся в ходе формирующей обрезки деревьев и кустарников, покоса травы и уборки листвы	Часть территорий МАУК «Культурные пространства Липецка» имеют статус особо-охраняемых природных территорий (Верхний и Нижний парки и Быханов сад), на которых в соответствии с законодательством Российской Федерации «Об особо охраняемых природных территориях» запрещено складирование и длительное хранение опиленных сучьев деревьев, кустарника, опавшей листвы и прочих растительных отходов. Таким образом, компостирование растительных отходов не может быть организовано. На остальных вверенных территориях учреждения измельчённые ветви опиленных деревьев, поросль кустарника и прочие подходящие растительные остатки с помощью мобильного мульчера «Егерь» измельчается в щепу, которая используются для организации дополнительных экодорожек и «народных» троп.
26.	**Козлов С.В.** – житель города Липецка, председатель комиссии по вопросам благоустройства и жилищных отношений Молодежного Парламента города Липецка: Ремонт большими картами автодороги, относящейся к ведомству муниципалитета, ведущей к СНТ Металлург-3, на участке от автодороги «Липецк-Грязи-Песковатка» до границ СНТ и обустройства водоотводных каналов	Данная территория относится к Грязинскому району Липецкой области.
27.	**Козлов С.В.** – житель города Липецка, председатель комиссии по вопросам благоустройства и жилищных отношений Молодежного Парламента города Липецка: Отсыпки мест необустроенных парковок - полосы отвода местных проездов для удовлетворения нужд жителей в парковочных местах с задней стороны дома № 7 и перед домом № 17Б на ул. Энергостроителей (пос. Матырский)	Возможно рассмотрение данного вопроса в рамках программы «Мой двор» при условии наличия активных жителей и создания территориального общественного самоуправления. По вопросам создания ТОС можно обратиться в управление Левобережным округом департамента развития территории администрации города Липецка по контактному телефону (8 4742) 43-96-85.
28.	**Козлов С.В.** – житель города Липецка, председатель комиссии по вопросам благоустройства и жилищных отношений Молодежного Парламента города Липецка: Обустройство пешеходного перехода с нанесением соответствующей разметки и установкой знаков при переходе через местный проезд от остановки общественного транспорта «Улица Коцаря» к дому № 18 на ул. Свиридова	Указанный пешеходный переход обустроен разметкой и светофорным объектом.
29.	**Козлов С.В.** – житель города Липецка, председатель комиссии по вопросам благоустройства и жилищных отношений Молодежного Парламента города Липецка: Содержание остановок общественного транспорта - мойка и восстановление нарушенных элементов	Работы по содержанию и текущему ремонту остановочных павильонов ежегодно выполняются в рамках муниципального задания МБУ «Управление благоустройства г.Липецка».
30.	**Козлов С.В.** – житель города Липецка, председатель комиссии по вопросам благоустройства и жилищных отношений Молодежного Парламента города Липецка: Поиск и уничтожение инвазивного вида «Борщевик Сосновского»	МУП «Зеленхоз» г. Липецка в рамках выделенных средств на постоянной основе осуществляет выкашивание травянистых растений на озелененных территориях общего пользования. В случае обнаружения «Борщевика Сосновского» соответствующие работы будут выполнены незамедлительно.
31.	**Козлов С.В.** – житель города Липецка, председатель комиссии по вопросам благоустройства и жилищных отношений Молодежного Парламента города Липецка: Осуществление перевозок пассажиров по муниципальным маршрутам на контрактной основе при продлении контрактов на перевозки для стимулирования обновления подвижного состава за счет исключения расходов на приобретение электробусов (ввиду их неэкологичности, непрактичности, дорогостоящего обслуживания, а также необходимости строительства соответствующей зарядной инфраструктуры)	Перевозки пассажиров в г. Липецке с 01.07.2022 осуществляются на контрактной основе. Стимулирование перевозчиков к обновлению подвижного состава возможно только за счёт включения инвестиционной составляющей в цену контракта в соответствии с методикой расчёта НМЦК, разработанной Минтрансом РФ. С учётом сложной экономической обстановки данные затраты составляют значительную сумму, что может остановить финансирование других социально-значимых программ для города Липецка. Целесообразно рассмотреть данный вопрос в среднесрочной перспективе. При этом стоит отметить, что расходы на приобретение электробусов не влияют на объём лимитов, предусмотренных на оплату контрактов по перевозкам, в связи с тем, что средства на их приобретение выделяются из вышестоящих бюджетов (федеральный и областной уровень).
32.	**Полунин А.О.** - житель города Липецка: Формирование комфортной городской среды на придомовых и дворовых территориях Липецка. В 2022 году должна была «взять курс семимильными шагами» программа развития таких территорий под названием «Мой двор», однако из заявленных под благоустройство 62 дворов «переосмысление» получили, по разным данным, 5 или 6 дворов. Как известно, «Мой двор» предусматривает 1%-ое софинансирование со стороны горожан и заключение договора на содержание обновленного двора с управляющей компанией. Готовы ли липчане на увеличение тарифа? Проводились ли встречи с жителями? Как быть в ситуациях, когда площадки могут располагаться во дворах, где несколько домов с разными УК? Как не допустить повторения позорных «благоустройств» на 21 микрорайоне, где вместо качелей для взрослых детей и песочниц – самый дешёвый КСИЛ (комплекс детских и спортивных площадок), торчащие трубы и чернозёмные бугры? Ответы на эти и другие вопросы нужно искать при подготовке проекта, чтобы его удалось реализовать, а в бюджете не оставалась «непочатой» федеральная «кубышка»	Муниципальная программа города Липецка «Мой двор», предусматривает софинансирование жителями 1% от стоимости работ по благоустройству. Обязательным условием для участия в программе является принятие установленных объектов благоустройства в состав общего имущества многоквартирного дома с возможным увеличением платы за содержание жилья. От собственников при реализации программы общим собранием выбирается уполномоченный представитель, который имеет право контролировать процесс благоустройства и должен подписать акт приема-передачи объектов благоустройства. Жители сами дают свое согласие на увеличение тарифа за содержание общего имущества многоквартирного дома, есть случаи, когда тариф удалось оставить без повышения. Встречи с жителями проходят в несколько этапов. При благоустройстве территории, обслуживаемой несколькими управляющими компаниями, объекты благоустройства будут передаваться пропорционально площади помещений многоквартирных домов, обслуживаемых каждой УК. Программа «Мой двор» реализуется за счет областных и городских средств без использования средств федерального бюджета. Компания "КСИЛ" - один из опытнейших производителей детского игрового оборудования, работающий по всей России и обладающий серьезными производственным мощностями, и большое количество жителей отдает предпочтение и просит оборудование именно этого производителя. В рамках переходного периода реализованы наказы по 19 адресам с единичными детскими игровыми элементами и одним наименованием работ. Ни один проект не был реализован без участия жителей и 1% софинансирования получен по каждому из дворов, участвующих в программе. Что касается "черноземных бугров", то это неминуемое последствие проведения работ тяжелой техникой. После завершения работ подрядчики приводят в соответствие поврежденные участки. Жители 21 микрорайона отдали предпочтение дорогостоящему комплексу вместо большего охвата благоустраиваемой территории, несмотря на то, что им были предложены и другие варианты.
33.	**Полунин А.О.** - житель города Липецка: Демонтаж придорожных пешеходных ограждений, являющихся источником потенциальной опасности участников дорожного движения и ухудшающих вид улиц. Если демонтаж заборов по ГОСТ требует обустройство газона или высадку кустарника, высадить кустарники можжевельника или других плотных колючих сортов кустарников в рамках программы по озеленению города	На текущий момент проведен мониторинг улично-дорожной сети на предмет установленных ограждений и ведутся работы по демонтажу указанных устройств в местах, где они не предусмотрены ГОСТ и не требуются по обеспечению безопасности дорожного движения.
34.	**Полунин А.О.** - житель города Липецка: Обустройство остановочных павильонов на территории Липецка антикарманами для удобной посадки/высадки пассажиров общественного транспорта там, где это необходимо по вышеуказанным нормативам, выделить средства на соответствующую разметку антикарманов, принять к исполнению данные нормативы уже с ремонтом новых улиц в рамках БКД (Плеханова, Пролетарская, Желябова, Ушинского, Алмазная, 3-е Сентября, Коммунистическая, Смирнова)	В ходе выполнения работ по ремонту проезжей части улиц города предусмотрено приведение улично-дорожной сети в соответствие с действующими нормативными требованиями, в том числе с устройством карманов, с нанесением соответствующей разметки, запрещающей стоянку личного транспорта и соответствующих дорожных знаков.
35.	**Полунин А.О**. - житель города Липецка: Вынести на разработку новый проект дизайн-кода с полным запретом благоустраивать фасады домов всеми видами сайдинга – металлическим, пластиковым и другими, а также металлокассетами и керамогранитом, в том числе на зданиях муниципальных учреждений и государственных органов	В городе Липецке действует Дизайн-код - Порядок размещения и содержания информационных элементов на территории города Липецка (постановление администрации города Липецка от 05.07.2017 № 1178 об утверждении Порядка), в котором прописаны требования к размещению и оформлению информационных элементов на территории города Липецка.

36.	**Полунин А.О.** - житель города Липецка: В рамках ремонта и благоустройства территории ж/д вокзала отказаться от установки 92 секций пешеходных ограждений вокруг территории вокзала. Многомиллионные траты на забор не повышают безопасность участка, а учитывая озвученные в проекте планы на повышение комфорта и безопасности среды обновленного вокзала, лишние барьеры не соответствуют ни одному из этих пунктов	Земельный участок с кадастровым номером 48:20:0029602:15 в районе дома № 106 по ул. Гагарина находится в собственности, реализация работ по благоустройству территории выполняется за средства собственника. Кроме того, в департамент градостроительства и архитектуры администрации города Липецка не поступало на рассмотрение конструктивное и колористическое решение забора.
37.	**Полунин А.О.** - житель города Липецка: Что будем делать с местным законодательством «О рекламе», который идёт вразрез с Федеральным законом № 38 и неприменим на практике? Если горсовет не в состоянии принять нормальный закон, может, начнём применять антивандальные покрытия на поверхностях, эксперимент с которым уже проводился и был признан удачным?	Данный вопрос не является предметом обсуждения темы публичных слушаний.
38.	**Полунин А.О.** - житель города Липецка: Обустроить пешеходную инфраструктуру вокруг долгостроя по адресу: 20 микрорайон, 6/4, расширить тротуар и сделать ее доступной для маломобильных групп граждан	Территория, прилегающая к долгострою, имеет пешеходные зоны. Дополнительное обустройство пешеходной инфраструктуры будет возможно после принятия решения о вовлечения долгостроя в развитие территории.
39.	**Полунин А.О.** - житель города Липецка: Организовать разветвлённую сеть выделенных полос по улицам: Гагарина, Космонавтов, Московской, Катукова, Стаханова, проспектам Победы и 60-летия СССР, а также Октябрьскому мосту	Вопрос выполнения работ по выделению полос для движения общественного транспорта в настоящее время прорабатывается и является перспективным в развитии организации дорожного движения. На первом этапе планируется ввести полосы с выделенным движением для автобусов на участке ул. Катукова и Елецком шоссе (при движении к ул. Московской). Решение о дальнейшем увеличении протяжённости выделенных полос целесообразно принимать после мониторинга и анализа изменения транспортной обстановки на данных участках.
40.	**Полунин А.О.** - житель города Липецка: Выделить средства на закупку камер контроля полосы вдоль выделенных полос улиц Гагарина, Космонавтов, Московской, Катукова, Стаханова, проспектам Победы и 60-летия СССР с выделенными полосами	Вопрос об установке камер контроля полосы относится к полномочиям субъекта Российской Федерации.
41.	**Полунин А.О.** - житель города Липецка: Выделить средства на закупку камер контроля парковочных мест по улице Плеханова; проработать проект введения платных парковочных мест на городской земле	В настоящее время администрацией города прорабатывается вопрос о внедрении платных парковочных мест на территории города и уже в 2023 году запланированы мероприятия по их введению. Расходы на закупку камер контроля парковочных мест будут осуществляться Управлением информационной политики Липецкой области.
42.	**Полунин А.О.** - житель города Липецка: Выделить бюджетные средства на обустройство наземными пешеходными переходами перекрёстка улиц 8 Марта-Терешковой-Папина-Терешковой в районе Центрального рынка, при этом оставить без финансирования подземный пешеходный переход, признанный частной собственностью, и сделать на прежнем месте, как было до 2012 года, удобную наземную пешеходно-велосипедную альтернативу	Существующая организация дорожного движения обеспечивает необходимую пропускную способность для транспортных средств и безопасность пешеходов. Вопрос будет проработан дополнительно. Средства городского бюджета на содержание подземного пешеходного перехода не выделяются, так как является частной собственностью.
43.	**Полунин А.О.** - житель города Липецка: Выделить бюджетные средства на эксперимент с созданием модульных островков безопасности на пешеходных переходах в местах высокой концентрации ДТП	Проводится ежегодный мониторинг мест высокой концентрации ДТП совместно с ГИБДД. После чего проводятся мероприятия по их ликвидации. В случае возникновения необходимости, работы по устройству модульных островков безопасности будут реализованы. Пешеходные переходы в местах высокой концентрации ДТП оснащены светофорными объектами, что обеспечивает наиболее безопасное движение пешеходов.
44.	**Полунин А.О.** - житель города Липецка: Увеличить бюджетные ассигнования на статью расходов, связанных с трамвайной инфраструктурой и ремонтом подвижного состава	Реконструкция трамвайной инфраструктуры и обновление подвижного состава предусмотрены за счет реализации концессионного соглашения, заключенного с ООО «Мовиста Регионы Липецк» 05.10.2022 г. В соответствии с концессионным соглашением на эти цели предусмотрены расходы исключительно в рамках бюджета Липецкой области.
45.	**Полунин А.О.** - житель города Липецка: Разбить закупки, связанные с озеленением, на более мелкие, чтобы повысить конкуренцию: в тендерах согласно Федеральному закону и постановлениям ФАС должны участвовать все желающие, в том числе и мелкие компании, которых сейчас не пускают на торги многомиллионные компании	Все закупочные процедуры осуществляются в строгом соответствии с требованиями Федерального закона от 05.04.2013 № 44-ФЗ «О контрактной системе в сфере закупок товаров, работ, услуг для обеспечения государственных и муниципальных нужд».
46.	**Полунин А.О.** - житель города Липецка: Перестать выделять средства из городского бюджета на так называемое «пень-кронирование» (обрезку деревьев, которая влечёт лишение дерева кроны более чем на 70%)	Выполнение работ по «посадке на пень» осуществляется в соответствии с Правилами создания, охраны и содержания зеленых насаждений в городах Российской Федерации, утвержденными приказом Госстроя РФ от 15.12.1999 № 153, а так же позволяет продлить жизненный цикл отдельных видов зеленых насаждений.
47.	**Полунин А.О.** - житель города Липецка: Вести учёт всех деревьев в специальном атласе города на сайте городской или областной администрации, там же размещать и порубочные билеты - каждый горожанин имеет право самостоятельно узнать состояние любого дерева	В настоящее время администрацией города Липецка прорабатывается вопрос проведения инвентаризации зеленых насаждений с созданием электронного учета.
48.	**Полунин А.О.** - житель города Липецка: Увеличение компенсации при вырубке здоровых качественных деревьев с привлечением к ответственности подрядной организации, выполнявшей работы, и публикации в местных СМИ о недопустимости данных практик и том, как их можно предотвратить	В соответствии с постановлением администрации города Липецка от 19.05.2021 № 886 «О затратах, возмещаемых при сносе зеленых насаждений» уже были увеличены затраты, возмещаемые при сносе зеленых насаждений. Расчет стоимости возмещения ущерба производится в соответствии с Правилами благоустройства территории города Липецка, утвержденными решением Липецкого городского Совета депутатов от 26.11.2019 № 1019 (в редакции от 26.07.2022). Также обязательным является компенсационное озеленение, которое производится в ближайший сезон, подходящий для высадки зеленых насаждений. Средства, полученные за снос зеленых насаждений, расходуются на восстановление, содержание и выполнение природоохранных мероприятий озелененных территорий.
49.	**Полунин А.О.** - житель города Липецка: По итогам инвентаризации выявить с компетентными экологами и активистами масштаб вырубки по г. Липецку вследствие т.н. «посадки на пень» здоровых деревьев, выделить бюджетные ассигнования на полную замену всех погибших из-за «посадки на пень» и уничтоженных низкоквалифицированной рабочей силой деревьев на взрослые особи не младше 5-7 лет	В настоящее время администрацией города прорабатывается вопрос проведения инвентаризации зеленых насаждений. Ежегодно в рамках выделенного финансирования выполняются работы по сносу аварийных деревьев на территории города и посадке новых.
50.	**Пинаева Е.А.** – житель города Липецка, депутат Липецкого городского Совета депутатов по одномандатному избирательному округу № 15: Предусмотреть выделение бюджетных ассигнований на проведение работ по благоустройству территории в районе ДОУ № 119 и домов № 8, 6 по ул. Доватора (необходимо обеспечить водоотведение на указанном участке, оборудовать пешеходные зоны и наружное освещение)	На данную территорию заключён контракт на разработку проекта и межевания в 2022 году. Возможность включения территорий в региональный проект «Формирование комфортной городской среды» в список рейтингового голосования в 2023 году для финансирования работ в 2024 рассматривается на основании обращений, поступивших в адрес профильного департамента. Решение о включении принимается с учетом мнения большинства жителей города, принявших участие в голосовании.
51.	**Пинаева Е.А.** – житель города Липецка, депутат Липецкого городского Совета депутатов по одномандатному избирательному округу № 15: Предусмотреть финансирование на проведение работ по благоустройству общественного пространства в районе домов № 16, 17, 23 по ул. Студенческий городок	На территорию, на которой расположены дома № 16 и 23 разработаны и утверждены проект планировки территории и проект межевания территории. Дом № 17 на территории, которая находится на стадии утверждения в настоящее время. Возможность включения территорий в региональный проект «Формирование комфортной городской среды» в список рейтингового голосования в 2023 году для финансирования работ в 2024 году рассматривается на основании обращений, поступивших в адрес профильного департамента. Решение о включении принимается с учетом мнения большинства жителей города, принявших участие в голосовании.
52.	**Борисов Д.М.** - житель города Липецка: Благоустройство дворов, поменять асфальт, бордюры	Рассмотрение данного вопроса возможно в рамках программы «Мой двор» при условии наличия активных жителей и создания территориального общественного самоуправления. По вопросам создания ТОС можно обратиться в департамент развития территории администрации города Липецка по контактному телефону (8 4742) 22-13-30).

Раздел III. Организационный комитет рекомендует Липецкому городскому Совету депутатов:

1. Рассмотреть на заседании постоянной комиссии по транспорту, дорожному хозяйству и благоустройству предложения участника публичных слушаний:

1) о благоустройстве территории в районе ДОУ № 119 и домов № 8, 6 по ул. Доватора с обеспечением водоотведения на указанном участке, оборудованием пешеходных зон и наружного освещения (п. 50 раздела 2 настоящего Заключения);

2) о благоустройстве общественного пространства в районе домов № 16, 17, 23 по ул. Студенческий городок (п. 51 раздела 2 настоящего Заключения).

2. Утвердить Бюджет города Липецка на 2023 год и на плановый период 2024 и 2025 годов.

Председатель
организационного комитета С.П. Бессонова

Секретарь
организационного комитета О.М. Горбунов

АДМИНИСТРАЦИЯ ГОРОДА ЛИПЕЦКА

П О С Т А Н О В Л Е Н И Е

06.12.2022 **№ 2973**

г. Липецк

О внесении изменений в постановление администрации города Липецка от 01.10.2020 № 1750

В связи с корректировкой перечня мест организации ярмарок на территории города Липецка администрация города

П О С Т А Н О В Л Я Е Т:

Внести в постановление администрации города Липецка от 01.10.2020 № 1750 «Об утверждении перечня мест организации ярмарок на территории города Липецка» (в редакции постановлений от 23.10.2020 № 1943, от 18.12.2020 № 2419, от 28.04.2021 № 775, от 17.08.2021 № 1633, от 10.09.2021 № 1808, от 30.09.2021 № 1948, от 19.11.2021 № 2305, от 20.12.2021 № 2712, от 29.04.2022 № 910, от 22.06.2022 № 1320, от 18.07.2022 № 1505, от 22.07.2022 № 1571, от 26.08.2022 № 1947, от 02.09.2022 № 1978, от 11.10.2022 № 2286) следующие изменения:

приложение к постановлению дополнить пунктами 32-37 следующего содержания:

«32	ул.Космонавтов, д.28	универсальная сезонная, продовольственная и непродовольственная продукция	5	07.12.2022-05.01.2023	Управление потребительского рынка администрации города Липецка»
33	ул.Космонавтов, д.100	специализированная сезонная, непродовольственная продукция	4	15.12.2022-31.12.2022	Управление потребительского рынка администрации города Липецка»
34	ул.Катукова, район ТРЦ «Ривьера»	универсальная сезонная, продовольственная и непродовольственная продукция	5	07.12.2022-05.01.2023	Управление потребительского рынка администрации города Липецка»
35	пр.Победы, д.25	универсальная сезонная, продовольственная и непродовольственная продукция	5	07.12.2022-05.01.2023	Управление потребительского рынка администрации города Липецка»
36	ул.Шуминского, д.1а	универсальная сезонная, продовольственная и непродовольственная продукция	5	07.12.2022-05.01.2023	Управление потребительского рынка администрации города Липецка
37	пл.Победы, д.5а	специализированная сезонная продовольственная продукция	50	не более 30 дней подряд»	

Глава города Липецка Е.Ю. Уваркина

ПЕРВЫЙ НОМЕР
№178 (178) 15 декабря 2022 года

АДМИНИСТРАЦИЯ ГОРОДА ЛИПЕЦКА

П О С Т А Н О В Л Е Н И Е

06.12.2022 **№ 2974**

г. Липецк

О внесении изменений в постановление администрации города Липецка от 03.12.2021 № 2535

В связи с корректировкой графика проведения ярмарок на территории города Липецка администрация города

П О С Т А Н О В Л Я Е Т:

Внести в постановление администрации города Липецка от 03.12.2021 № 2535 «Об утверждении графика проведения ярмарок на территории города Липецка на 2022 год» (в редакции постановлений от 18.01.2022 № 71, от 03.02.2022 № 180, от 06.04.2022 № 691, от 29.04.2022 № 909, от 22.06.2022 № 1319, от 18.07.2022 № 1504, от 22.07.2022 № 1572, от 26.08.2022 № 1948, от 02.09.2022 № 1977, от 03.10.2022 № 2185, от 31.10.2022 № 2510) следующие изменения:

приложение к постановлению дополнить пунктами 28–32 следующего содержания:

«28	ул.Космонавтов, д.28	07.12.2022-31.12.2022	Управление потребительского рынка администрации города Липецка	универсальная сезонная продовольственная и непродовольственная продукция	5	7-24 декабря 11.00-20.00 с 25 декабря 11.00-21.00
29	ул.Космонавтов, д.100	15.12.2022-31.12.2022	Управление потребительского рынка администрации города Липецка	специализированная сезонная непродовольственная продукция	4	08.00-20.00
30	ул.Катукова, район ТРЦ «Ривьера»	07.12.2022-31.12.2022	Управление потребительского рынка администрации города Липецка	универсальная сезонная продовольственная и непродовольственная продукция	5	7-24 декабря 11.00-21.00 с 25 декабря 10.00-22.00
31	пр.Победы, д.25	07.12.2022-31.12.2022	Управление потребительского рынка администрации города Липецка	универсальная сезонная продовольственная и непродовольственная продукция	5	11.00-20.00
32	ул.Шуминского, 1а	07.12.2022-31.12.2022	Управление потребительского рынка администрации города Липецка	универсальная сезонная продовольственная и непродовольственная продукция	5	7-24 декабря 11.00-21.00 с 25 декабря 11.00-22.00»

Глава города Липецка Е.Ю. Уваркина

ЛИПЕЦКИЙ ГОРОДСКОЙ СОВЕТ ДЕПУТАТОВ
ШЕСТОЙ СОЗЫВ
29 СЕССИЯ

Р Е Ш Е Н И Е

13.12.2022 г. Липецк **№ 438**

О награждении знаком отличия «За заслуги перед городом Липецком»

Рассмотрев материалы о награждении знаком отличия «За заслуги перед городом Липецком», представленные Главой города Липецка, руководствуясь статьями 36, 59 Устава городского округа город Липецк Липецкой области Российской Федерации, принятого решением Липецкого городского Совета депутатов от 24.02.2015 № 990, Положением «О знаке отличия «За заслуги перед городом Липецком», памятном знаке «За заслуги перед городом Липецком», Почетной грамоте Липецкого городского Совета депутатов и администрации города Липецка, Благодарственном письме Липецкого городского Совета депутатов и администрации города Липецка», утвержденным решением Липецкого городского Совета депутатов от 06.04.2004 № 441, учитывая решение постоянной комиссии Липецкого городского Совета депутатов по правовым вопросам, местному самоуправлению и депутатской этике, Липецкий городской Совет депутатов

Р Е Ш И Л:

1. Наградить знаком отличия «За заслуги перед городом Липецком»:

1) за большой вклад в развитие ветеранского движения и активное участие в патриотическом воспитании молодежи и школьников города Липецка Бирюкову Валентину Викторовну – председателя первичной организации ОАО Липецкий металлургический завод «Свободный сокол» ЛРО ВОО ветеранов (пенсионеров) войны, труда, вооруженных сил и правоохранительных органов;

2) за добросовестный труд, пропаганду и популяризацию здорового образа жизни среди жителей города Липецка Крючкова Валентина Павловича – тренера МБУ «Спортивная школа № 8 «Юность».

2. Направить настоящее решение Главе города Липецка для официального опубликования.

3. Настоящее решение вступает в силу со дня его принятия.

Председатель
Липецкого городского Совета депутатов А.М. Афанасьев

ЛИПЕЦКИЙ ГОРОДСКОЙ СОВЕТ ДЕПУТАТОВ
ШЕСТОЙ СОЗЫВ
29 СЕССИЯ

Р Е Ш Е Н И Е

13.12.2022 г. Липецк **№ 439**

О присуждении городской премии в сфере средств массовой информации

Рассмотрев материалы на присуждение городской премии в сфере средств массовой информации, представленные Главой города Липецка, руководствуясь статьями 36, 59 Устава городского округа город Липецк Липецкой области Российской Федерации, принятого решением Липецкого городского Совета депутатов от 24.02.2015 № 990, Положением «О порядке присуждения и выплаты городской премии в сфере средств массовой информации в городе Липецке», утвержденным решением Липецкого городского Совета депутатов от 31.07.2018 № 730, учитывая решение постоянной комиссии Липецкого городского Совета депутатов по правовым вопросам, местному самоуправлению и депутатской этике, Липецкий городской Совет депутатов

Р Е Ш И Л:

1. Присудить городскую премию в сфере средств массовой информации:

1) в номинации «Лучший репортаж года о городе Липецке»:

– Власову Алексею Николаевичу – корреспонденту информационно-справочного портала GOROD48.ru;

– Князевой Анастасии Михайловне – корреспонденту информационно-справочного портала СМИ Липецкой области «Липецкмедиа»;

2) в номинации «Местное самоуправление»:

– Костюк Марине Сергеевне – заместителю главного редактора еженедельной информационно-аналитической газеты «Первый номер»;

– Пидлускому Игорю Васильевичу – корреспонденту информационно-справочного портала GOROD48.ru;

3) в номинации «Городские приоритеты»:

– Ермишиной Татьяне Александровне – корреспонденту информационно-справочного портала GOROD48.ru;

– Кудаевой Марине Анатольевне – исполняющему обязанности главного редактора журнала «ЛИЦА Липецкой области»;

4) в номинации «Городская среда»:

– Курмакову Дмитрию Александровичу – специальному корреспонденту ОБУ «ТРК «Липецкое время»;

– Прыткову Александру Владимировичу – корреспонденту газеты «Коммерсантъ» в Черноземье.

2. Направить настоящее решение Главе города Липецка для официального опубликования.

3. Настоящее решение вступает в силу со дня его принятия.

Председатель
Липецкого городского Совета депутатов А.М. Афанасьев

СООБЩЕНИЕ ОБ УСТАНОВЛЕНИИ ПУБЛИЧНОГО СЕРВИТУТА

В соответствии со статьей 39.37 Земельного кодекса Российской Федерации администрация города Липецка информирует о возможном установлении публичного сервитута в целях организации теплоснабжения населения – для эксплуатации объектов электросетевого хозяйства как объектов местного значения, обеспечивающих электроснабжение, в отношении земельных участков: с кадастровым номером: 48:20:0012405:5, расположенного по адресу: (местоположение) Липецкая область, г. Липецк, ул. Титова, у средней школы № 40, с кадастровым номером: 48:20:0012405:1, расположенного по адресу: (местоположение) Липецкая область, г. Липецк, ул. Титова, 9/6, с кадастровым номером: 48:20:0012405:7, расположенного по адресу: (местоположение) Липецкая область, г. Липецк, ул. Гагарина, д. 123/3, согласно схеме расположения границ публичного сервитута (приложение).

Обоснование необходимости установления публичного сервитута в соответствии с п. 5 ч. 1 ст. 39.41 Земельного кодекса РФ, подпунктом «к» пункта 3 Приказа Минэкономразвития России от 19.04.20022 № П/0150 «Об утверждении требований к форме ходатайства об установлении публичного сервитута, содержанию обоснования необходимости установления публичного сервитута».

ПАО «Россети Центр» как сетевая организация, являющаяся субъектом естественных монополий, осуществляет эксплуатацию инженерного сооружения «Трансформаторная подстанция-205», находящегося у ПАО «Россети Центр» в лизинге на основании договора финансовой аренды недвижимого имущества № 1008/К-ДЛ от 13.08.2021 и введенного в эксплуатацию до 03.08.2018.

С поступившим ходатайством об установлении публичного сервитута и прилагаемым к нему описанием местоположения границ публичного сервитута заинтересованные лица могут ознакомиться в управлении имущественных и земельных отношений администрации города Липецка, расположенном по адресу: г. Липецк, пл. Театральная, д. 1, каб. 226 (пн.–пт. с 8.30 до 13.00).

Заявления об учете прав на земельные участки принимаются в течение 15 дней со дня опубликования сообщения через приемную управления имущественных и земельных отношений администрации города Липецка. Дата окончания приема заявлений – 09.01.2023.

Информация о поступившем ходатайстве об установлении публичного сервитута размещена на официальном сайте администрации города Липецка – www.lipetskcity.ru.

СХЕМА РАСПОЛОЖЕНИЯ ГРАНИЦ ПУБЛИЧНОГО СЕРВИТУТА
Трансформаторная подстанция-205
(наименование объекта)

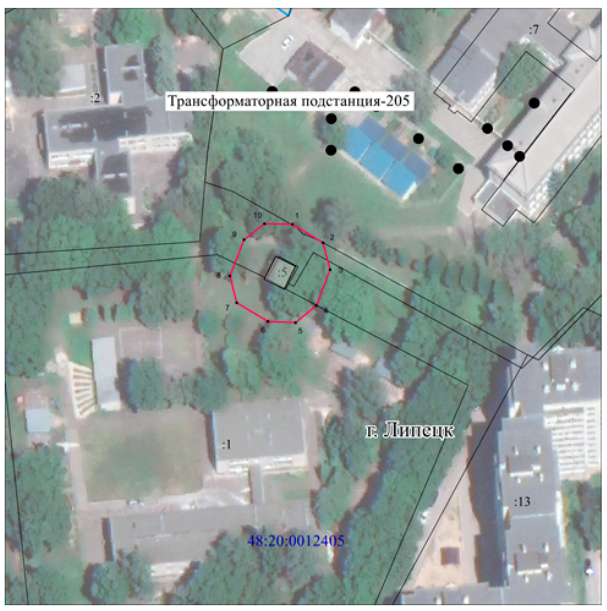

Масштаб 1 : 1000

Используемые условные знаки и обозначения:

	- граница публичного сервитута объекта электросетевого хозяйства
	- местоположение сооружения, в отношении которого устанавливается сервитут
:140	- кадастровый номер земельного участка
	- граница земельного участка
48:20:0940174	- номер кадастрового квартала
	- граница кадастрового квартала
	- граница муниципального образования

Лист № 2

Сведения о характерных точках границ объекта

Площадь объекта 573 кв. м.
48:20:0012405:5 41,39 кв. м.
48:20:0012405:1 205,95 кв. м.
48:20:0012405:7 2,77 кв. м.

Обозначение характерных точек границ	Координаты, м	
	X	Y
1	2	3
1	419970.19	1323054.84
2	419965.05	1323063.30
3	419957.61	1323065.29
4	419947.74	1323061.49
5	419943.02	1323055.69
6	419943.29	1323048.05
7	419948.50	1323039.44
8	419955.85	1323037.55
9	419965.80	1323041.44
10	419970.31	1323047.16
1	419970.19	1323054.84

СООБЩЕНИЕ ОБ УСТАНОВЛЕНИИ ПУБЛИЧНОГО СЕРВИТУТА

В соответствии со статьей 39.37 Земельного кодекса Российской Федерации администрация города Липецка информирует о возможном установлении публичного сервитута в целях организации теплоснабжения населения – для эксплуатации объектов электросетевого хозяйства как объектов местного значения, обеспечивающих электроснабжение, в отношении земельных участков: с кадастровым номером: 48:20:0012405:6, расположенного по адресу: (местоположение) Липецкая область, г. Липецк, ул. Космонавтов, у дома у дома № 42/2, с кадастровым номером: 48:20:0012405:9, расположенного по адресу: (местоположение) Липецкая область, г. Липецк, ул. Космонавтов, дом 42/3, с кадастровым номером: 48:20:0000000:33471, расположенного по адресу: (местоположение) Липецкая область, г. Липецк, ул. Космонавтов, 42/2, согласно схеме расположения границ публичного сервитута (приложение).

Обоснование необходимости установления публичного сервитута в соответствии с п. 5 ч. 1 ст. 39.41 Земельного кодекса РФ, подпунктом «к» пункта 3 Приказа Минэкономразвития России от 19.04.20022 № П/0150 «Об утверждении требований к форме ходатайства об установлении публичного сервитута, содержанию обоснования необходимости установления публичного сервитута».

ПАО «Россети Центр» как сетевая организация, являющаяся субъектом естественных монополий, осуществляет эксплуатацию инженерного сооружения «Трансформаторная подстанция-208», находящегося у ПАО «Россети Центр» в лизинге на основании договора финансовой аренды недвижимого имущества № 1008/К-ДЛ от 13.08.2021 и введенного в эксплуатацию до 03.08.2018.

С поступившим ходатайством об установлении публичного сервитута и прилагаемым к нему описанием местоположения границ публичного сервитута заинтересованные лица могут ознакомиться в управлении имущественных и земельных отношений администрации города Липецка, расположенном по адресу: г. Липецк, пл. Театральная, д. 1, каб. 226 (пн.–пт. с 8.30 до 13.00).

Заявления об учете прав на земельные участки принимаются в течение 15 дней со дня опубликования сообщения через приемную управления имущественных и земельных отношений администрации города Липецка. Дата окончания приема заявлений – 09.01.2023.

Информация о поступившем ходатайстве об установлении публичного сервитута размещена на официальном сайте администрации города Липецка – www.lipetskcity.ru.

СХЕМА РАСПОЛОЖЕНИЯ ГРАНИЦ ПУБЛИЧНОГО СЕРВИТУТА
Трансформаторная подстанция - 208
(наименование объекта)

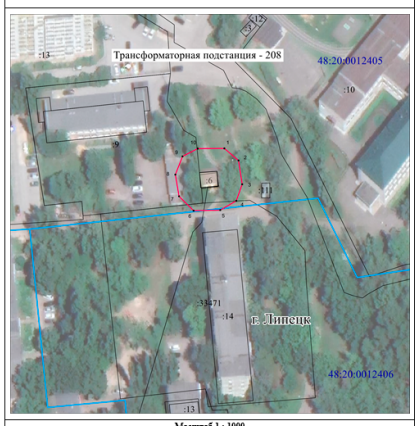

Лист № 2

Сведения о характерных точках границ объекта		
Площадь объекта 582 кв.м		
48:20:0012405:6 41,07 кв.м		
48:20:0012405:9 185,11 кв.м		
48:20:0000000:33471 48,18 кв.м		
Обозначение характерных точек границ	**Координаты, мю**	
	X	**Y**
1	**2**	**3**
1	419866.22	1323225.16
2	419861.22	1323230.97
3	419851.39	1323232.46
4	419844.49	1323230.03
5	419840.69	1323223.43
6	419840.43	1323212.42
7	419846.35	1323206.41
8	419855.36	1323204.91
9	419862.86	1323207.85
10	419866.15	1323214.13
1	419866.22	1323225.16

Масштаб 1 : 1000

Используемые условные знаки и обозначения:

	- граница публичного сервитута объекта электросетевого хозяйства
	- местоположение сооружения, в отношении которого устанавливается сервитут
:140	- кадастровый номер земельного участка
	- граница земельного участка
48:20:0940174	- номер кадастрового квартала
	- граница кадастрового квартала
	- граница муниципального образования

СООБЩЕНИЕ ОБ УСТАНОВЛЕНИИ ПУБЛИЧНОГО СЕРВИТУТА

В соответствии со статьей 39.37 Земельного кодекса Российской Федерации администрация города Липецка информирует о возможном установлении публичного сервитута в целях организации теплоснабжения населения – для эксплуатации объектов электросетевого хозяйства как объектов местного значения, обеспечивающих электроснабжение, в отношении земельных участков с кадастровым номером: 48:20:0012301:8, расположенного по адресу: (местоположение) Липецкая область, г. Липецк, ул. Германа Титова, сооружение 10, в отношении земельных участков с кадастровым номером: 48:20:0012301:24, расположенного по адресу: (местоположение) Липецкая область, г. Липецк, ул. Титова, дом 10, согласно схеме расположения границ публичного сервитута (приложение).

Обоснование необходимости установления публичного сервитута в соответствии с п. 5 ч. 1 ст. 39.41 Земельного кодекса РФ, подпунктом «к» пункта 3 Приказа Минэкономразвития России от 19.04.20022 № П/0150 «Об утверждении требований к форме ходатайства об установлении публичного сервитута, содержанию обоснования необходимости установления публичного сервитута».

ПАО «Россети Центр» как сетевая организация, являющаяся субъектом естественных монополий, осуществляет эксплуатацию инженерного сооружения «Трансформаторная подстанция-220», находящегося у ПАО «Россети Центр» в лизинге на основании договора финансовой аренды недвижимого имущества № 1008/К-ДЛ от 13.08.2021 и введенного в эксплуатацию до 03.08.2018.

С поступившим ходатайством об установлении публичного сервитута и прилагаемым к нему описанием местоположения границ публичного сервитута заинтересованные лица могут ознакомиться в управлении имущественных и земельных отношений администрации города Липецка, расположенном по адресу: г. Липецк, пл. Театральная, д. 1, каб. 226 (пн.–пт. с 8.30 до 13.00).

Заявления об учете прав на земельные участки принимаются в течение 15 дней со дня опубликования сообщения через приемную управления имущественных и земельных отношений администрации города Липецка. Дата окончания приема заявлений – 09.01.2023.

Информация о поступившем ходатайстве об установлении публичного сервитута размещена на официальном сайте администрации города Липецка – www.lipetskcity.ru.

СХЕМА РАСПОЛОЖЕНИЯ ГРАНИЦ ПУБЛИЧНОГО СЕРВИТУТА
Трансформаторная подстанция - 220
(наименование объекта)

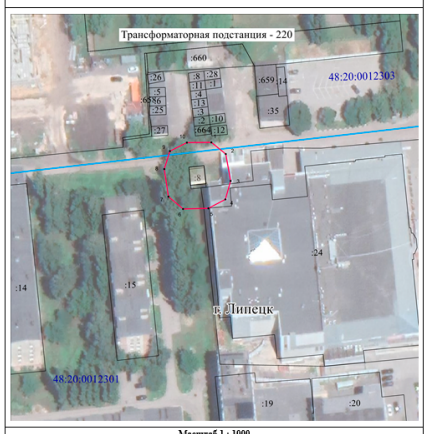

Масштаб 1 : 1000

Используемые условные знаки и обозначения:

	- граница публичного сервитута объекта электросетевого хозяйства
	- местоположение сооружения, в отношении которого устанавливается сервитут
:140	- кадастровый номер земельного участка
	- граница земельного участка
48:20:0940174	- номер кадастрового квартала
	- граница кадастрового квартала
	- граница муниципального образования

Лист № 2

Сведения о характерных точках границ объекта		
Площадь объекта 598 кв.м		
48:20:0012301:8 49,04 кв.м		
48:20:0012301:24 76,25 кв.м		
Обозначение характерных точек границ	**Координаты, мю**	
	X	**Y**
1	**2**	**3**
1	419802.06	1322745.84
2	419797.30	1322751.66
3	419786.35	1322753.65
4	419778.93	1322751.49
5	419775.27	1322744.68
6	419775.04	1322734.40
7	419779.99	1322728.47
8	419791.17	1322726.77
9	419798.45	1322729.10
10	419801.96	1322735.90
1	419802.06	1322745.84

СООБЩЕНИЕ ОБ УСТАНОВЛЕНИИ ПУБЛИЧНОГО СЕРВИТУТА

В соответствии со статьей 39.37 Земельного кодекса Российской Федерации администрация города Липецка информирует о возможном установлении публичного сервитута в целях организации теплоснабжения населения – для эксплуатации объектов электросетевого хозяйства как объектов местного значения, обеспечивающих электроснабжение, в отношении земельных участков: с кадастровым номером: 48:20:0012503:21, расположенного по адресу: (местоположение) Липецкая область, г. Липецк, ул. Космонавтов, у дома № 16, согласно схеме расположения границ публичного сервитута (приложение).

Обоснование необходимости установления публичного сервитута в соответствии с п. 5 ч. 1 ст. 39.41 Земельного кодекса РФ, подпунктом «к» пункта 3 Приказа Минэкономразвития России от 19.04.20022 № П/0150 «Об утверждении требований к форме ходатайства об установлении публичного сервитута, содержанию обоснования необходимости установления публичного сервитута».

ПАО «Россети Центр» как сетевая организация, являющаяся субъектом естественных монополий, осуществляет эксплуатацию инженерного сооружения «Трансформаторная подстанция-214», находящегося у ПАО «Россети Центр» в лизинге на основании договора финансовой аренды недвижимого имущества № 1008/К-ДЛ от 13.08.2021 и введенного в эксплуатацию до 03.08.2018.

С поступившим ходатайством об установлении публичного сервитута и прилагаемым к нему описанием местоположения границ публичного сервитута заинтересованные лица могут ознакомиться в управлении имущественных и земельных отношений администрации города Липецка, расположенном по адресу: г. Липецк, пл. Театральная, д. 1, каб. 226 (пн.–пт. с 8.30 до 13.00).

Заявления об учете прав на земельные участки принимаются в течение 15 дней со дня опубликования сообщения через приемную управления имущественных и земельных отношений администрации города Липецка. Дата окончания приема заявлений – 09.01.2023.

Информация о поступившем ходатайстве об установлении публичного сервитута размещена на официальном сайте администрации города Липецка – www.lipetskcity.ru.

СХЕМА РАСПОЛОЖЕНИЯ ГРАНИЦ ПУБЛИЧНОГО СЕРВИТУТА
Трансформаторная подстанция-214
(наименование объекта)

Лист № 2

Сведения о характерных точках границ объекта		
Площадь объекта 601 кв. м.		
48:20:0012503:21 41,27 кв. м.		
Обозначение характерных точек границ	**Координаты, м**	
	X	**Y**
1	**2**	**3**
1	419868.85	1324111.71
2	419866.42	1324118.64
3	419858.74	1324122.55
4	419847.97	1324121.44
5	419842.18	1324116.19
6	419840.99	1324106.47
7	419844.62	1324098.67
8	419853.28	1324095.57
9	419862.75	1324097.18
10	419868.25	1324102.49
1	419868.85	1324111.71

Масштаб 1 : 1000

Используемые условные знаки и обозначения:

	- граница публичного сервитута объекта электросетевого хозяйства
	- местоположение сооружения, в отношении которого устанавливается сервитут
:140	- кадастровый номер земельного участка
	- граница земельного участка
48:20:0940174	- номер кадастрового квартала
	- граница кадастрового квартала
	- граница муниципального образования

СООБЩЕНИЕ ОБ УСТАНОВЛЕНИИ ПУБЛИЧНОГО СЕРВИТУТА

В соответствии со статьей 39.37 Земельного кодекса Российской Федерации администрация города Липецка информирует о возможном установлении публичного сервитута в целях организации теплоснабжения населения – для эксплуатации объектов электросетевого хозяйства как объектов местного значения, обеспечивающих электроснабжение, в отношении земельных участков: с кадастровым номером: 48:20:0012204:6, расположенного по адресу: (местоположение) Липецкая область, г. Липецк, ул. Космонавтов, д. 82, корп. 4, с кадастровым номером: 48:20:0012204:1, расположенного по адресу: (местоположение) Липецкая область, г. Липецк, ул. Космонавтов, д. 80 «А», с кадастровым номером: 48:20:0012204:7, расположенного по адресу: (местоположение) Липецкая область, г. Липецк, 8-й микрорайон, у д/с № 38, по ул. Циолковского, согласно схеме расположения границ публичного сервитута (приложение).

Обоснование необходимости установления публичного сервитута в соответствии с п. 5 ч. 1 ст. 39.41 Земельного кодекса РФ, подпунктом «к» пункта 3 Приказа Минэкономразвития России от 19.04.20022 № П/0150 «Об утверждении требований к форме ходатайства об установлении публичного сервитута, содержанию обоснования необходимости установления публичного сервитута».

ПАО «Россети Центр» как сетевая организация, являющаяся субъектом естественных монополий, осуществляет эксплуатацию инженерного сооружения «Трансформаторная подстанция-224», находящегося у ПАО «Россети Центр» в лизинге на основании договора финансовой аренды недвижимого имущества № 1008/К-ДЛ от 13.08.2021 и введенного в эксплуатацию до 03.08.2018.

С поступившим ходатайством об установлении публичного сервитута и прилагаемым к нему описанием местоположения границ публичного сервитута заинтересованные лица могут ознакомиться в управлении имущественных и земельных отношений администрации города Липецка, расположенном по адресу: г. Липецк, пл. Театральная, д. 1, каб. 226 (пн.–пт. с 8.30 до 13.00).

Заявления об учете прав на земельные участки принимаются в течение 15 дней со дня опубликования сообщения через приемную управления имущественных и земельных отношений администрации города Липецка. Дата окончания приема заявлений – 09.01.2023.

Информация о поступившем ходатайстве об установлении публичного сервитута размещена на официальном сайте администрации города Липецка – www.lipetskcity.ru.

СХЕМА РАСПОЛОЖЕНИЯ ГРАНИЦ ПУБЛИЧНОГО СЕРВИТУТА
Трансформаторная подстанция - 224
(наименование объекта)

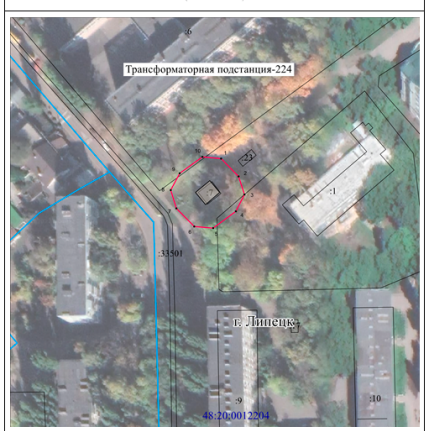

Масштаб 1 : 1000

Используемые условные знаки и обозначения:

	- граница публичного сервитута объекта электросетевого хозяйства
	- местоположение сооружения, в отношении которого устанавливается сервитут
:140	- кадастровый номер земельного участка
	- граница земельного участка
48:20:0940174	- номер кадастрового квартала
	- граница кадастрового квартала
	- граница муниципального образования

Лист № 2

Сведения о характерных точках границ объекта		
Площадь объекта 600 кв.м		
48:20:0012204:7 41,40 кв.м		
48:20:0012204:1 31,25 кв.м		
48:20:0012204:6 10,50 кв.м		
Обозначение характерных точек границ	**Координаты, мю**	
	X	**Y**
1	**2**	**3**
1	419291.61	1322192.28
2	419284.42	1322199.32
3	419277.16	1322201.64
4	419270.57	1322198.16
5	419263.63	1322189.06
6	419264.27	1322181.40
7	419271.58	1322174.26
8	419278.93	1322171.96
9	419285.73	1322175.56
10	419292.30	1322184.71
1	419291.61	1322192.28

СООБЩЕНИЕ ОБ УСТАНОВЛЕНИИ ПУБЛИЧНОГО СЕРВИТУТА

В соответствии со статьей 39.37 Земельного кодекса Российской Федерации администрация города Липецка информирует о возможном установлении публичного сервитута в целях организации теплоснабжения населения – для эксплуатации объектов электросетевого хозяйства как объектов местного значения, обеспечивающих электроснабжение, в отношении земельных участков: с кадастровым номером: 48:20:0012111:13, расположенного по адресу: (местоположение) Липецкая область, г. Липецк, с кадастровым номером: 48:20:0012111:31, расположенного по адресу: (местоположение) Липецкая область, г. Липецк, ул. Луговая, д. 12/2, согласно схеме расположения границ публичного сервитута (приложение).

Обоснование необходимости установления публичного сервитута в соответствии с п. 5 ч. 1 ст. 39.41 Земельного кодекса РФ, подпунктом «к» пункта 3 Приказа Минэкономразвития России от 19.04.20022 № П/0150 «Об утверждении требований к форме ходатайства об установлении публичного сервитута, содержанию обоснования необходимости установления публичного сервитута».

ПАО «Россети Центр» как сетевая организация, являющаяся субъектом естественных монополий, осуществляет эксплуатацию инженерного сооружения «Трансформаторная подстанция-250», находящегося у ПАО «Россети Центр» в лизинге на основании договора финансовой аренды недвижимого имущества № 1008/К-ДЛ от 13.08.2021 и введенного в эксплуатацию до 03.08.2018.

С поступившим ходатайством об установлении публичного сервитута и прилагаемым к нему описанием местоположения границ публичного сервитута заинтересованные лица могут ознакомиться в управлении имущественных и земельных отношений администрации города Липецка, расположенном по адресу: г. Липецк, пл. Театральная, д. 1, каб. 226 (пн.–пт. с 8.30 до 13.00).

Заявления об учете прав на земельные участки принимаются в течение 15 дней со дня опубликования сообщения через приемную управления имущественных и земельных отношений администрации города Липецка. Дата окончания приема заявлений – 09.01.2023.

Информация о поступившем ходатайстве об установлении публичного сервитута размещена на официальном сайте администрации города Липецка – www.lipetskcity.ru.

СХЕМА РАСПОЛОЖЕНИЯ ГРАНИЦ ПУБЛИЧНОГО СЕРВИТУТА
Трансформаторная подстанция - 250
(наименование объекта)

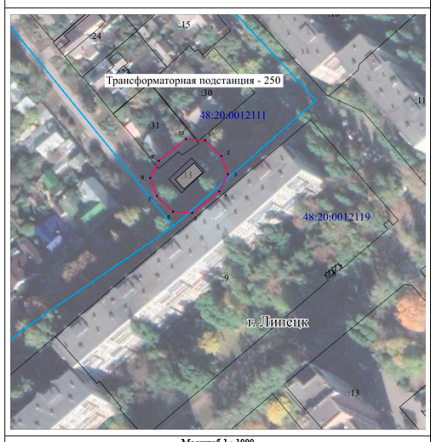

Масштаб 1 : 1000

Используемые условные знаки и обозначения:

	- граница публичного сервитута объекта электросетевого хозяйства
	- местоположение сооружения, в отношении которого устанавливается сервитут
:140	- кадастровый номер земельного участка
	- граница земельного участка
48:20:0940174	- номер кадастрового квартала
	- граница кадастрового квартала
	- граница муниципального образования

Лист № 2

Сведения о характерных точках границ объекта

Площадь объекта	630 кв. м.
48:20:0012111:13	93,06 кв. м.
48:20:0012111:31	53,98 кв. м.

Обозначение характерных точек границ	Координаты, м	
	X	Y
1	2	3
1	418776.06	1321866.85
2	418769.77	1321873.35
3	418762.55	1321875.79
4	418755.70	1321872.43
5	418747.17	1321861.62
6	418747.64	1321853.99
7	418753.83	1321847.49
8	418761.05	1321845.00
9	418767.93	1321848.33
10	418776.54	1321859.16
1	418776.06	1321866.85

СООБЩЕНИЕ ОБ УСТАНОВЛЕНИИ ПУБЛИЧНОГО СЕРВИТУТА

В соответствии со статьей 39.37 Земельного кодекса Российской Федерации администрация города Липецка информирует о возможном установлении публичного сервитута в целях организации теплоснабжения населения – для эксплуатации объектов электросетевого хозяйства как объектов местного значения, обеспечивающих электроснабжение, в отношении земельных участков: с кадастровым номером: 48:20:0012120:7, расположенного по адресу: (местоположение) Липецкая область, г. Липецк, ул. Авиационная, сооружение 2а, с кадастровым номером: 48:20:0012120:5, расположенного по адресу: (местоположение) Липецкая область, г. Липецк, ул. Космонавтов, у дома № 96 «А», с кадастровым номером: 48:20:0012120:22, расположенного по адресу: (местоположение) Липецкая область, г. Липецк, ул. Космонавтов, дом 96 Б, согласно схеме расположения границ публичного сервитута (приложение).

Обоснование необходимости установления публичного сервитута в соответствии с п. 5 ч. 1 ст. 39.41 Земельного кодекса РФ, подпунктом «к» пункта 3 Приказа Минэкономразвития России от 19.04.20022 № П/0150 «Об утверждении требований к форме ходатайства об установлении публичного сервитута, содержанию обоснования необходимости установления публичного сервитута».

ПАО «Россети Центр» как сетевая организация, являющаяся субъектом естественных монополий, осуществляет эксплуатацию инженерного сооружения «Трансформаторная подстанция-267», находящегося у ПАО «Россети Центр» в лизинге на основании договора финансовой аренды недвижимого имущества № 1008/К-ДЛ от 13.08.2021 и введенного в эксплуатацию до 03.08.2018.

С поступившим ходатайством об установлении публичного сервитута и прилагаемым к нему описанием местоположения границ публичного сервитута заинтересованные лица могут ознакомиться в управлении имущественных и земельных отношений администрации города Липецка, расположенном по адресу: г. Липецк, пл. Театральная, д. 1, каб. 226 (пн.–пт. с 8.30 до 13.00).

Заявления об учете прав на земельные участки принимаются в течение 15 дней со дня опубликования сообщения через приемную управления имущественных и земельных отношений администрации города Липецка. Дата окончания приема заявлений – 09.01.2023.

Информация о поступившем ходатайстве об установлении публичного сервитута размещена на официальном сайте администрации города Липецка – www.lipetskcity.ru.

СХЕМА РАСПОЛОЖЕНИЯ ГРАНИЦ ПУБЛИЧНОГО СЕРВИТУТА
Трансформаторная подстанция-267
(наименование объекта)

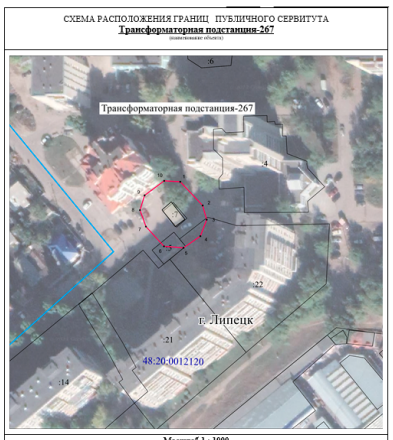

Масштаб 1 : 1000

Используемые условные знаки и обозначения:

	- граница публичного сервитута объекта электросетевого хозяйства
	- местоположение сооружения, в отношении которого устанавливается сервитут
:140	- кадастровый номер земельного участка
	- граница земельного участка
48:20:0940174	- номер кадастрового квартала
	- граница кадастрового квартала
	- граница муниципального образования

Лист № 2

Сведения о характерных точках границ объекта

Площадь объекта	621 кв.м
48:20:0012120:7	55,4 кв.м
48:20:0012120:5	40,31 кв.м
48:20:0012120:22	52,88 кв.м

Обозначение характерных точек границ	Координаты, м	
	X	Y
1	2	3
1	418966.32	1322085.74
2	418955.87	1322095.69
3	418949.58	1322097.41
4	418942.33	1322094.68
5	418937.15	1322087.18
6	418937.84	1322078.60
7	418946.52	1322070.63
8	418953.84	1322067.97
9	418960.35	1322070.02
10	418966.79	1322078.66
1	418966.32	1322085.74

СООБЩЕНИЕ ОБ УСТАНОВЛЕНИИ ПУБЛИЧНОГО СЕРВИТУТА

В соответствии со статьей 39.37 Земельного кодекса Российской Федерации администрация города Липецка информирует о возможном установлении публичного сервитута в целях организации теплоснабжения населения – для эксплуатации объектов электросетевого хозяйства как объектов местного значения, обеспечивающих электроснабжение, в отношении земельных участков: с кадастровым номером: 48:20:0012503:59, расположенного по адресу: (местоположение) Липецкая область, г. Липецк, ул. Космонавтов, у школы № 55 с кадастровым номером: 48:20:0012503:1463, расположенного по адресу: (местоположение) Липецкая область, г. Липецк, ул. Космонавтов, д. 16б, с кадастровым номером: 48:20:0012503:15, расположенного по адресу: (местоположение) Липецкая область, г. Липецк, ул. Космонавтов, д. 20/3, с кадастровым номером: 48:20:0012503:35, расположенного по адресу: (местоположение) Липецкая область, г. Липецк, ул. Космонавтов, д. 16А, согласно схеме расположения границ публичного сервитута (приложение).

Обоснование необходимости установления публичного сервитута в соответствии с п. 5 ч. 1 ст. 39.41 Земельного кодекса РФ, подпунктом «к» пункта 3 Приказа Минэкономразвития России от 19.04.20022 № П/0150 «Об утверждении требований к форме ходатайства об установлении публичного сервитута, содержанию обоснования необходимости установления публичного сервитута».

ПАО «Россети Центр» как сетевая организация, являющаяся субъектом естественных монополий, осуществляет эксплуатацию инженерного сооружения «Трансформаторная подстанция-256», находящегося у ПАО «Россети Центр» в лизинге на основании договора финансовой аренды недвижимого имущества № 1008/К-ДЛ от 13.08.2021 и введенного в эксплуатацию до 03.08.2018.

С поступившим ходатайством об установлении публичного сервитута и прилагаемым к нему описанием местоположения границ публичного сервитута заинтересованные лица могут ознакомиться в управлении имущественных и земельных отношений администрации города Липецка, расположенном по адресу: г. Липецк, пл. Театральная, д. 1, каб. 226 (пн.–пт. с 8.30 до 13.00).

Заявления об учете прав на земельные участки принимаются в течение 15 дней со дня опубликования сообщения через приемную управления имущественных и земельных отношений администрации города Липецка. Дата окончания приема заявлений – 09.01.2023.

Информация о поступившем ходатайстве об установлении публичного сервитута размещена на официальном сайте администрации города Липецка – www.lipetskcity.ru.

СХЕМА РАСПОЛОЖЕНИЯ ГРАНИЦ ПУБЛИЧНОГО СЕРВИТУТА
Трансформаторная подстанция - 256
(наименование объекта)

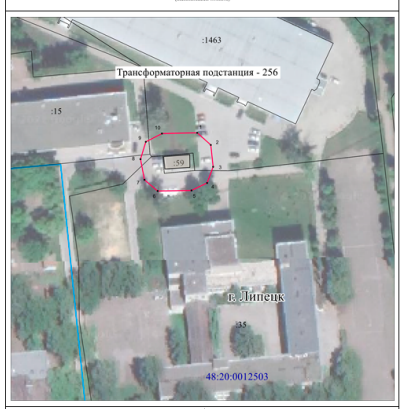

Масштаб 1 : 1000

Используемые условные знаки и обозначения:

	- граница публичного сервитута объекта электросетевого хозяйства
	- местоположение сооружения, в отношении которого устанавливается сервитут
:140	- кадастровый номер земельного участка
	- граница земельного участка
48:20:0940174	- номер кадастрового квартала
	- граница кадастрового квартала
	- граница муниципального образования

Лист № 2

Сведения о характерных точках границ объекта

Площадь объекта	663 кв. м.
48:20:0012503:59	99,79 кв. м.
48:20:0012503:1463	279,72 кв. м.
48:20:0012503:15	14,08 кв. м.
48:20:0012503:35	256,50 кв. м.

Обозначение характерных точек границ	Координаты, м	
	X	Y
1	2	3
1	420021.67	1323980.01
2	420016.38	1323985.85
3	420007.04	1323986.90
4	420000.04	1323984.28
5	419996.80	1323977.55
6	419996.58	1323963.01
7	420001.38	1323957.30
8	420010.31	1323955.62
9	420017.78	1323957.88
10	420021.35	1323964.82
1	420021.67	1323980.01

СООБЩЕНИЕ ОБ УСТАНОВЛЕНИИ ПУБЛИЧНОГО СЕРВИТУТА

В соответствии со статьей 39.37 Земельного кодекса Российской Федерации администрация города Липецка информирует о возможном установлении публичного сервитута в целях организации теплоснабжения населения – для эксплуатации объектов электросетевого хозяйства как объектов местного значения, обеспечивающих электроснабжение, в отношении земельных участков: с кадастровым номером: 48:20:0012119:7, расположенного по адресу: (местоположение) Липецкая область, г. Липецк, ул. Космонавтов, дом 104, с кадастровым номером: 48:20:0012119:2, расположенного по адресу: (местоположение) Липецкая область, г. Липецк, ул. Космонавтов, дом 104, согласно схеме расположения границ публичного сервитута (приложение).

Обоснование необходимости установления публичного сервитута в соответствии с п. 5 ч. 1 ст. 39.41 Земельного кодекса РФ, подпунктом «к» пункта 3 Приказа Минэкономразвития России от 19.04.20022 № П/0150 «Об утверждении требований к форме ходатайства об установлении публичного сервитута, содержанию обоснования необходимости установления публичного сервитута».

ПАО «Россети Центр» как сетевая организация, являющаяся субъектом естественных монополий, осуществляет эксплуатацию инженерного сооружения «Трансформаторная подстанция-292», находящегося у ПАО «Россети Центр» в лизинге на основании договора финансовой аренды недвижимого имущества № 1008/К-ДЛ от 13.08.2021 и введенного в эксплуатацию до 03.08.2018.

С поступившим ходатайством об установлении публичного сервитута и прилагаемым к нему описанием местоположения границ публичного сервитута заинтересованные лица могут ознакомиться в управлении имущественных и земельных отношений администрации города Липецка, расположенном по адресу: г. Липецк, пл. Театральная, д. 1, каб. 226 (пн.–пт. с 8.30 до 13.00).

Заявления об учете прав на земельные участки принимаются в течение 15 дней со дня опубликования сообщения через приемную управления имущественных и земельных отношений администрации города Липецка. Дата окончания приема заявлений – 09.01.2023.

Информация о поступившем ходатайстве об установлении публичного сервитута размещена на официальном сайте администрации города Липецка – www.lipetskcity.ru.

СХЕМА РАСПОЛОЖЕНИЯ ГРАНИЦ ПУБЛИЧНОГО СЕРВИТУТА
Трансформаторная подстанция - 292
(наименование объекта)



Масштаб 1 : 1000

Используемые условные знаки и обозначения:

	- граница публичного сервитута объекта электросетевого хозяйства
	- местоположение сооружения, в отношении которого устанавливается сервитут
:140	- кадастровый номер земельного участка
	- граница земельного участка
48:20:0940174	- номер кадастрового квартала
	- граница кадастрового квартала
	- граница муниципального образования

Лист № 2

Сведения о характерных точках границ объекта

Площадь объекта	671 кв. м.
48:20:0012119:7	84,52 кв. м.
48:20:0012119:2	586,07 кв. м.

Обозначение характерных точек границ	Координаты, м	
	X	Y
1	2	3
1	418646.70	1321885.32
2	418636.73	1321895.43
3	418629.42	1321897.62
4	418622.53	1321894.44
5	418616.44	1321886.18
6	418617.18	1321878.88
7	418627.29	1321868.59
8	418634.68	1321866.44
9	418641.58	1321869.75
10	418647.48	1321878.03
1	418646.70	1321885.32

СООБЩЕНИЕ ОБ УСТАНОВЛЕНИИ ПУБЛИЧНОГО СЕРВИТУТА

В соответствии со статьей 39.37 Земельного кодекса Российской Федерации администрация города Липецка информирует о возможном установлении публичного сервитута в целях организации теплоснабжения населения – для эксплуатации объектов электросетевого хозяйства как объектов местного значения, обеспечивающих электроснабжение, в отношении земельных участков: с кадастровым номером: 48:20:0012120:5, расположенного по адресу: (местоположение) Липецкая область, г. Липецк, ул. Космонавтов, у дома № 96 «А», с кадастровым номером: 48:20:0012120:21, расположенного по адресу: (местоположение) Липецкая область, г. Липецк, ул. Космонавтов, дом 96А, с кадастровым номером: 48:20:0012120:22, расположенного по адресу: (местоположение) Липецкая область, г. Липецк, ул. Космонавтов, дом 96 Б, с кадастровым номером: 48:20:0012120:7, расположенного по адресу: (местоположение) Липецкая область, г. Липецк, ул. Авиационная, сооружение 2а, согласно схеме расположения границ публичного сервитута (приложение).

Обоснование необходимости установления публичного сервитута в соответствии с п. 5 ч. 1 ст. 39.41 Земельного кодекса РФ, подпунктом «к» пункта 3 Приказа Минэкономразвития России от 19.04.20022 № П/0150 «Об утверждении требований к форме ходатайства об установлении публичного сервитута, содержанию обоснования необходимости установления публичного сервитута».

ПАО «Россети Центр» как сетевая организация, являющаяся субъектом естественных монополий, осуществляет эксплуатацию инженерного сооружения «Трансформаторная подстанция-358», находящегося у ПАО «Россети Центр» в лизинге на основании договора финансовой аренды недвижимого имущества № 1008/К-ДЛ от 13.08.2021 и введенного в эксплуатацию до 03.08.2018.

С поступившим ходатайством об установлении публичного сервитута и прилагаемым к нему описанием местоположения границ публичного сервитута заинтересованные лица могут ознакомиться в управлении имущественных и земельных отношений администрации города Липецка, расположенном по адресу: г. Липецк, пл. Театральная, д. 1, каб. 226 (пн.–пт. с 8.30 до 13.00).

Заявления об учете прав на земельные участки принимаются в течение 15 дней со дня опубликования сообщения через приемную управления имущественных и земельных отношений администрации города Липецка. Дата окончания приема заявлений – 09.01.2023.

Информация о поступившем ходатайстве об установлении публичного сервитута размещена на официальном сайте администрации города Липецка – www.lipetskcity.ru.

СХЕМА РАСПОЛОЖЕНИЯ ГРАНИЦ ПУБЛИЧНОГО СЕРВИТУТА
Трансформаторная подстанция - 358
(наименование объекта)

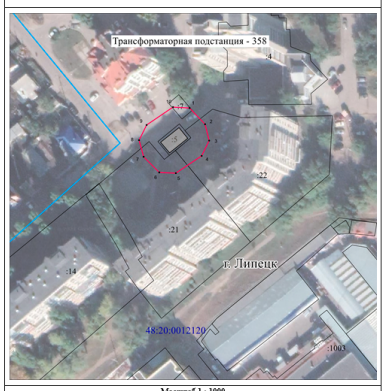

Масштаб 1 : 1000

Используемые условные знаки и обозначения:

	- граница публичного сервитута объекта электросетевого хозяйства
	- местоположение сооружения, в отношении которого устанавливается сервитут
:140	- кадастровый номер земельного участка
	- граница земельного участка
48:20:0940174	- номер кадастрового квартала
	- граница кадастрового квартала
	- граница муниципального образования

Лист № 2

Сведения о характерных точках границ объекта

Площадь объекта	664 кв. м.
48:20:0012120:5	100,55 кв. м.
48:20:0012120:21	145,39 кв. м.
48:20:0012120:22	166,63 кв. м.
48:20:0012120:7	24,74 кв. м.

Обозначение характерных точек границ	Координаты, м	
	X	Y
1	2	3
1	418951.20	1322087.54
2	418943.89	1322094.48
3	418936.59	1322096.38
4	418929.72	1322092.93
5	418921.89	1322081.35
6	418922.22	1322073.92
7	418929.29	1322066.90
8	418936.74	1322064.82
9	418943.62	1322068.26
10	418951.62	1322080.08
1	418951.20	1322087.54

СООБЩЕНИЕ ОБ УСТАНОВЛЕНИИ ПУБЛИЧНОГО СЕРВИТУТА

В соответствии со статьей 39.37 Земельного кодекса Российской Федерации администрация города Липецка информирует о возможном установлении публичного сервитута в целях организации теплоснабжения населения – для эксплуатации объектов электросетевого хозяйства как объектов местного значения, обеспечивающих электроснабжение, в отношении земельных участков: с кадастровым номером: 48:20:0035210:15, расположенного по адресу: (местоположение) Липецкая область, г. Липецк, ул. Парковая, дом 8, с кадастровым номером: 48:20:0035210:5, расположенного по адресу: (местоположение) Липецкая область, г. Липецк, ул. Парковая, гараж № 337, в районе дома № 8, с кадастровым номером: 48:20:0035210:1, расположенного по адресу: (местоположение) Липецкая область, г. Липецк, Островского, 50, согласно схеме расположения границ публичного сервитута (приложение).

Обоснование необходимости установления публичного сервитута в соответствии с п. 5 ч. 1 ст. 39.41 Земельного кодекса РФ, подпунктом «к» пункта 3 Приказа Минэкономразвития России от 19.04.20022 № П/0150 «Об утверждении требований к форме ходатайства об установлении публичного сервитута, содержанию обоснования необходимости установления публичного сервитута».

ПАО «Россети Центр» как сетевая организация, являющаяся субъектом естественных монополий, осуществляет эксплуатацию инженерного сооружения «Трансформаторная подстанция-510», находящегося у ПАО «Россети Центр» в лизинге на основании договора финансовой аренды недвижимого имущества № 1008/К-ДЛ от 13.08.2021 и введенного в эксплуатацию до 03.08.2018.

С поступившим ходатайством об установлении публичного сервитута и прилагаемым к нему описанием местоположения границ публичного сервитута заинтересованные лица могут ознакомиться в управлении имущественных и земельных отношений администрации города Липецка, расположенном по адресу: г. Липецк, пл. Театральная, д. 1, каб. 226 (пн.–пт. с 8.30 до 13.00).

Заявления об учете прав на земельные участки принимаются в течение 15 дней со дня опубликования сообщения через приемную управления имущественных и земельных отношений администрации города Липецка. Дата окончания приема заявлений – 09.01.2023.

Информация о поступившем ходатайстве об установлении публичного сервитута размещена на официальном сайте администрации города Липецка – www.lipetskcity.ru.

СХЕМА РАСПОЛОЖЕНИЯ ГРАНИЦ ПУБЛИЧНОГО СЕРВИТУТА
Трансформаторная подстанция - 510 общей площадью 25,0 кв.м, состав объектов которой определен техническим паспортом, составленным ДФГУП "Липецкий городской центр технической инвентаризации" по состоянию на 28.08.2002 года
(наименование объекта)

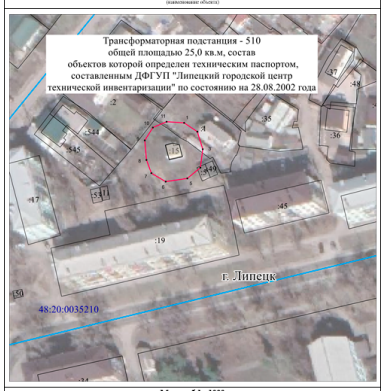

Масштаб 1 : 1000

Используемые условные знаки и обозначения:

	- граница публичного сервитута объекта электросетевого хозяйства
	- местоположение сооружения, в отношении которого устанавливается сервитут
:140	- кадастровый номер земельного участка
	- граница земельного участка
48:20:0940174	- номер кадастрового квартала
	- граница кадастрового квартала
	- граница муниципального образования

Лист № 2

Сведения о характерных точках границ объекта

Площадь объекта	558 кв.м
48:20:0035210:15	36,78 кв.м
48:20:0035210:1	101,94 кв.м
48:20:0035210:5	1,24 кв.м

Обозначение характерных точек границ	Координаты, м	
	X	Y
1	2	3
1	415907.56	1326636.33
2	415903.61	1326642.30
3	415895.75	1326644.77
4	415887.46	1326643.63
5	415882.62	1326637.79
6	415881.15	1326628.05
7	415885.03	1326621.63
8	415890.93	1326619.40
9	415899.71	1326618.64
10	415905.45	1326622.30
11	415908.10	1326628.45
1	415907.56	1326636.33

СООБЩЕНИЕ ОБ УСТАНОВЛЕНИИ ПУБЛИЧНОГО СЕРВИТУТА

В соответствии со статьей 39.37 Земельного кодекса Российской Федерации администрация города Липецка информирует о возможном установлении публичного сервитута в целях организации теплоснабжения населения – для эксплуатации объектов электросетевого хозяйства как объектов местного значения, обеспечивающих электроснабжение, в отношении земельных участков: с кадастровым номером: 48:20:0000000:92, расположенного по адресу: (местоположение) Липецкая область, г. Липецк, военный городок № 1, согласно схеме расположения границ публичного сервитута (приложение).

Обоснование необходимости установления публичного сервитута в соответствии с п. 5 ч. 1 ст. 39.41 Земельного кодекса РФ, подпунктом «к» пункта 3 Приказа Минэкономразвития России от 19.04.20022 № П/0150 «Об утверждении требований к форме ходатайства об установлении публичного сервитута, содержанию обоснования необходимости установления публичного сервитута».

ПАО «Россети Центр» как сетевая организация, являющаяся субъектом естественных монополий, осуществляет эксплуатацию инженерного сооружения «Трансформаторная подстанция-387», находящегося у ПАО «Россети Центр» в лизинге на основании договора финансовой аренды недвижимого имущества № 1008/К-ДЛ от 13.08.2021 и введенного в эксплуатацию до 03.08.2018.

С поступившим ходатайством об установлении публичного сервитута и прилагаемым к нему описанием местоположения границ публичного сервитута заинтересованные лица могут ознакомиться в управлении имущественных и земельных отношений администрации города Липецка, расположенном по адресу: г. Липецк, пл. Театральная, д. 1, каб. 226 (пн.–пт. с 8.30 до 13.00).

Заявления об учете прав на земельные участки принимаются в течение 15 дней со дня опубликования сообщения через приемную управления имущественных и земельных отношений администрации города Липецка. Дата окончания приема заявлений – 09.01.2023.

Информация о поступившем ходатайстве об установлении публичного сервитута размещена на официальном сайте администрации города Липецка – www.lipetskcity.ru.

СХЕМА РАСПОЛОЖЕНИЯ ГРАНИЦ ПУБЛИЧНОГО СЕРВИТУТА
Трансформаторная подстанция - 387
(наименование объекта)

Масштаб 1 : 1000

Используемые условные знаки и обозначения:

	- граница публичного сервитута объекта электросетевого хозяйства
	- местоположение сооружения, в отношении которого устанавливается сервитут
:140	- кадастровый номер земельного участка
	- граница земельного участка
48:20:0940174	- номер кадастрового квартала
	- граница кадастрового квартала
	- граница муниципального образования

Лист № 2

Сведения о характерных точках границ объекта

Площадь объекта	670 кв.м
48:20:0000000:92	670,16 кв. м.

Обозначение характерных точек границ	Координаты, м	
	X	Y
1	2	3
1	419690.79	1324279.93
2	419685.53	1324286.35
3	419675.34	1324287.54
4	419665.24	1324285.98
5	419661.04	1324278.17
6	419661.34	1324267.59
7	419667.67	1324261.95
8	419678.83	1324260.57
9	419686.70	1324263.29
10	419691.00	1324270.13
1	419690.79	1324279.93

СООБЩЕНИЕ ОБ УСТАНОВЛЕНИИ ПУБЛИЧНОГО СЕРВИТУТА

В соответствии со статьей 39.37 Земельного кодекса Российской Федерации администрация города Липецка информирует о возможном установлении публичного сервитута в целях организации теплоснабжения населения – для эксплуатации объектов электросетевого хозяйства как объектов местного значения, обеспечивающих электроснабжение, в отношении земельного участка с кадастровым номером 48:20:0035102:1204, расположенного по адресу: (местоположение) Липецкая область, г. Липецк, ул. 9 Мая, д. 4, расположенного по адресу: (местоположение) Липецкая область, г. Липецк, пер. 1-ый Театральный, дом 1А, согласно схеме расположения границ публичного сервитута (приложение).

Обоснование необходимости установления публичного сервитута в соответствии с п. 5 ч. 1 ст. 39.41 Земельного кодекса РФ, подпунктом «к» пункта 3 Приказа Минэкономразвития России от 19.04.20022 № П/0150 «Об утверждении требований к форме ходатайства об установлении публичного сервитута, содержанию обоснования необходимости установления публичного сервитута».

ПАО «Россети Центр» как сетевая организация, являющаяся субъектом естественных монополий, осуществляет эксплуатацию инженерного сооружения «Трансформаторная подстанция-516», находящегося у ПАО «Россети Центр» в лизинге на основании договора финансовой аренды недвижимого имущества № 1008/К-ДЛ от 13.08.2021 и введенного в эксплуатацию до 03.08.2018.

С поступившим ходатайством об установлении публичного сервитута и прилагаемым к нему описанием местоположения границ публичного сервитута заинтересованные лица могут ознакомиться в управлении имущественных и земельных отношений администрации города Липецка, расположенном по адресу: г. Липецк, пл. Театральная, д. 1, каб. 226 (пн.–пт. с 8.30 до 13.00).

Заявления об учете прав на земельные участки принимаются в течение 15 дней со дня опубликования сообщения через приемную управления имущественных и земельных отношений администрации города Липецка. Дата окончания приема заявлений – 09.01.2023.

Информация о поступившем ходатайстве об установлении публичного сервитута размещена на официальном сайте администрации города Липецка – www.lipetskcity.ru.

СХЕМА РАСПОЛОЖЕНИЯ ГРАНИЦ ПУБЛИЧНОГО СЕРВИТУТА
трансформаторная подстанция-516
(наименование объекта)

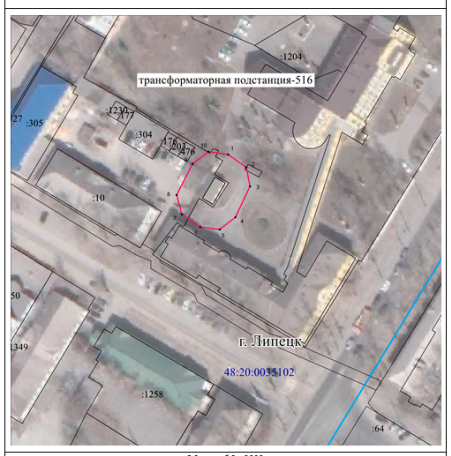

Масштаб 1 : 1000

Используемые условные знаки и обозначения:

	- граница публичного сервитута объекта электросетевого хозяйства
	- местоположение сооружения, в отношении которого устанавливается сервитут
:140	- кадастровый номер земельного участка
	- граница земельного участка
48:20:0940174	- номер кадастрового квартала
	- граница кадастрового квартала
	- граница муниципального образования

Лист № 2

Сведения о характерных точках границ объекта

Площадь объекта	597 кв.м
48:20:0035102:1204	324,02 кв.м

Обозначение характерных точек границ	Координаты, м	
	X	Y
1	2	3
1	415067.43	1326992.58
2	415062.50	1326999.36
3	415055.24	1327000.87
4	415043.39	1326995.28
5	415038.77	1326989.26
6	415039.71	1326981.73
7	415044.52	1326974.77
8	415051.97	1326972.75
9	415063.89	1326978.80
10	415068.54	1326984.95
1	415067.43	1326992.58

СООБЩЕНИЕ ОБ УСТАНОВЛЕНИИ ПУБЛИЧНОГО СЕРВИТУТА

В соответствии со статьей 39.37 Земельного кодекса Российской Федерации администрация города Липецка информирует о возможном установлении публичного сервитута в целях организации теплоснабжения населения – для эксплуатации объектов электросетевого хозяйства как объектов местного значения, обеспечивающих электроснабжение, в отношении земельных участков: с кадастровым номером 48:20:0035001:3998, расположенного по адресу: (местоположение) Липецкая область, г. Липецк, площадь Металлургов, сооружение 5, с кадастровым номером 48:20:0035001:241, расположенного по адресу: (местоположение) Липецкая область, г. Липецк, площадь Металлургов, дом 5, с кадастровым номером 48:20:0035001:219, расположенного по адресу: (местоположение) Липецкая область, г. Липецк, площадь Металлургов, 2, с кадастровым номером 48:20:0035001:242, расположенного по адресу: (местоположение) Липецкая область, г. Липецк, площадь Металлургов, строение 5/1, согласно схеме расположения границ публичного сервитута (приложение).

Обоснование необходимости установления публичного сервитута в соответствии с п. 5 ч. 1 ст. 39.41 Земельного кодекса РФ, подпунктом «к» пункта 3 Приказа Минэкономразвития России от 19.04.20022 № П/0150 «Об утверждении требований к форме ходатайства об установлении публичного сервитута, содержанию обоснования необходимости установления публичного сервитута».

ПАО «Россети Центр» как сетевая организация, являющаяся субъектом естественных монополий, осуществляет эксплуатацию инженерного сооружения «Трансформаторная подстанция-541», находящегося у ПАО «Россети Центр» в лизинге на основании договора финансовой аренды недвижимого имущества № 1008/К-ДЛ от 13.08.2021 и введенного в эксплуатацию до 03.08.2018.

С поступившим ходатайством об установлении публичного сервитута и прилагаемым к нему описанием местоположения границ публичного сервитута заинтересованные лица могут ознакомиться в управлении имущественных и земельных отношений администрации города Липецка, расположенном по адресу: г. Липецк, пл. Театральная, д. 1, каб. 226 (пн.–пт. с 8.30 до 13.00).

Заявления об учете прав на земельные участки принимаются в течение 15 дней со дня опубликования сообщения через приемную управления имущественных и земельных отношений администрации города Липецка. Дата окончания приема заявлений – 09.01.2023.

Информация о поступившем ходатайстве об установлении публичного сервитута размещена на официальном сайте администрации города Липецка – www.lipetskcity.ru.

СХЕМА РАСПОЛОЖЕНИЯ ГРАНИЦ ПУБЛИЧНОГО СЕРВИТУТА
Трансформаторная подстанция № 541
(наименование объекта)

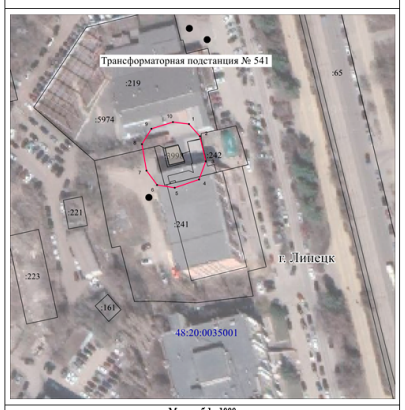

Масштаб 1 : 1000

Используемые условные знаки и обозначения:

	- граница публичного сервитута объекта электросетевого хозяйства
	- местоположение сооружения, в отношении которого устанавливается сервитут
:140	- кадастровый номер земельного участка
	- граница земельного участка
48:20:0940174	- номер кадастрового квартала
	- граница кадастрового квартала
	- граница муниципального образования

Лист № 2

Сведения о характерных точках границ объекта

Площадь объекта	595 кв. м.
48:20:0035001:3998	57,00 кв. м.
48:20:0035001:241	110,24 кв. м.
48:20:0035001:219	206,06 кв. м.
48:20:0035001:242	221,50 кв. м.

Обозначение характерных точек границ	Координаты, м	
	X	Y
1	2	3
1	415047.60	1327224.12
2	415042.41	1327228.77
3	415031.63	1327231.27
4	415023.81	1327228.44
5	415020.32	1327218.02
6	415021.48	1327210.44
7	415027.67	1327205.91
8	415039.02	1327203.95
9	415045.58	1327208.00
10	415048.50	1327217.21
1	415047.60	1327224.12

СООБЩЕНИЕ ОБ УСТАНОВЛЕНИИ ПУБЛИЧНОГО СЕРВИТУТА

В соответствии со статьей 39.37 Земельного кодекса Российской Федерации администрация города Липецка информирует о возможном установлении публичного сервитута в целях организации теплоснабжения населения – для эксплуатации объектов электросетевого хозяйства как объектов местного значения, обеспечивающих электроснабжение, в отношении земельных участков: с кадастровым номером: 48:20:0042802:11, расположенного по адресу: (местоположение) Липецкая область, г. Липецк, ул. Волгоградская, у дома № 5, с кадастровым номером: 48:20:0042802:23, расположенного по адресу: (местоположение) Липецкая область, г. Липецк, ул. Волгоградская, дом 5, с кадастровым номером: 48:20:0042802:19, расположенного по адресу: (местоположение) Липецкая область, г. Липецк, ул. Волгоградская, дом 7, с кадастровым номером: 48:20:0042802:15, расположенного по адресу: (местоположение) Липецкая область, г. Липецк, ул. Ленинградская, дом 10а, согласно схеме расположения границ публичного сервитута (приложение).

Обоснование необходимости установления публичного сервитута в соответствии с п. 5 ч. 1 ст. 39.41 Земельного кодекса РФ, подпунктом «к» пункта 3 Приказа Минэкономразвития России от 19.04.20022 № П/0150 «Об утверждении требований к форме ходатайства об установлении публичного сервитута, содержанию обоснования необходимости установления публичного сервитута».

ПАО «Россети Центр» как сетевая организация, являющаяся субъектом естественных монополий, осуществляет эксплуатацию инженерного сооружения «Трансформаторная подстанция-717», находящегося у ПАО «Россети Центр» в лизинге на основании договора финансовой аренды недвижимого имущества № 1008/К-ДЛ от 13.08.2021 и введенного в эксплуатацию до 03.08.2018.

С поступившим ходатайством об установлении публичного сервитута и прилагаемым к нему описанием местоположения границ публичного сервитута заинтересованные лица могут ознакомиться в управлении имущественных и земельных отношений администрации города Липецка, расположенном по адресу: г. Липецк, пл. Театральная, д. 1, каб. 226 (пн.–пт. с 8.30 до 13.00).

Заявления об учете прав на земельные участки принимаются в течение 15 дней со дня опубликования сообщения через приемную управления имущественных и земельных отношений администрации города Липецка. Дата окончания приема заявлений – 09.01.2023.

Информация о поступившем ходатайстве об установлении публичного сервитута размещена на официальном сайте администрации города Липецка – www.lipetskcity.ru.

СХЕМА РАСПОЛОЖЕНИЯ ГРАНИЦ ПУБЛИЧНОГО СЕРВИТУТА
Трансформаторная подстанция-717
(наименование объекта)

Масштаб 1 : 1000

Используемые условные знаки и обозначения:

	- граница публичного сервитута объекта электросетевого хозяйства
	- местоположение сооружения, в отношении которого устанавливается сервитут
:140	- кадастровый номер земельного участка
	- граница земельного участка
48:20:0940174	- номер кадастрового квартала
	- граница кадастрового квартала
	- граница муниципального образования

Лист № 2

Сведения о характерных точках границ объекта

Площадь объекта	570 кв.м
48:20:0042802:11	71,45 кв.м
48:20:0042802:23	260,11 кв. м.
48:20:0042802:15	38,69 кв. м.
48:20:0042802:19	63,21 кв. м.

Обозначение характерных точек границ	Координаты, мю	
	X	Y
1	2	3
1	411210.03	1324895.39
2	411205.83	1324901.02
3	411194.57	1324903.59
4	411187.95	1324901.82
5	411182.96	1324895.47
6	411182.32	1324886.12
7	411187.16	1324879.96
8	411198.08	1324877.51
9	411205.54	1324879.77
10	411209.46	1324886.00
1	411210.03	1324895.39

СООБЩЕНИЕ ОБ УСТАНОВЛЕНИИ ПУБЛИЧНОГО СЕРВИТУТА

В соответствии со статьей 39.37 Земельного кодекса Российской Федерации администрация города Липецка информирует о возможном установлении публичного сервитута в целях организации теплоснабжения населения – для эксплуатации объектов электросетевого хозяйства как объектов местного значения, обеспечивающих электроснабжение, в отношении земельных участков: с кадастровым номером: 48:20:0035102:422, расположенного по адресу: (местоположение) Липецкая область, г. Липецк, ул. 9 Мая, з.у. у дома № 14б, с кадастровым номером: 48:20:0035102:113, расположенного по адресу: (местоположение) Липецкая область, г. Липецк, ул. 9 Мая, дом 14 «б», с кадастровым номером: 48:20:0035102:6, расположенного по адресу: (местоположение) Липецкая область, г. Липецк, ул. 9 Мая, согласно схеме расположения границ публичного сервитута (приложение).

Обоснование необходимости установления публичного сервитута в соответствии с п. 5 ч. 1 ст. 39.41 Земельного кодекса РФ, подпунктом «к» пункта 3 Приказа Минэкономразвития России от 19.04.20022 № П/0150 «Об утверждении требований к форме ходатайства об установлении публичного сервитута, содержанию обоснования необходимости установления публичного сервитута».

ПАО «Россети Центр» как сетевая организация, являющаяся субъектом естественных монополий, осуществляет эксплуатацию инженерного сооружения «Трансформаторная подстанция-556», находящегося у ПАО «Россети Центр» в лизинге на основании договора финансовой аренды недвижимого имущества № 1008/К-ДЛ от 13.08.2021 и введенного в эксплуатацию до 03.08.2018.

С поступившим ходатайством об установлении публичного сервитута и прилагаемым к нему описанием местоположения границ публичного сервитута заинтересованные лица могут ознакомиться в управлении имущественных и земельных отношений администрации города Липецка, расположенном по адресу: г. Липецк, пл. Театральная, д. 1, каб. 226 (пн.–пт. с 8.30 до 13.00).

Заявления об учете прав на земельные участки принимаются в течение 15 дней со дня опубликования сообщения через приемную управления имущественных и земельных отношений администрации города Липецка. Дата окончания приема заявлений – 09.01.2023.

Информация о поступившем ходатайстве об установлении публичного сервитута размещена на официальном сайте администрации города Липецка – www.lipetskcity.ru.

СХЕМА РАСПОЛОЖЕНИЯ ГРАНИЦ ПУБЛИЧНОГО СЕРВИТУТА
Трансформаторная подстанция - 556
(наименование объекта)

Масштаб 1 : 1000

Используемые условные знаки и обозначения:

	- граница публичного сервитута объекта электросетевого хозяйства
	- местоположение сооружения, в отношении которого устанавливается сервитут
:140	- кадастровый номер земельного участка
	- граница земельного участка
48:20:0940174	- номер кадастрового квартала
	- граница кадастрового квартала
	- граница муниципального образования

Лист № 2

Сведения о характерных точках границ объекта

Площадь объекта	623 кв. м.
48:20:0035102:422	51,95 кв. м.
48:20:0035102:113	197,89 кв. м.
48:20:0035102:6	309,57 кв. м.

Обозначение характерных точек границ	Координаты, м	
	X	Y
1	2	3
1	414794.82	1326731.41
2	414787.93	1326739.23
3	414780.72	1326742.04
4	414773.66	1326738.85
5	414766.29	1326729.89
6	414766.36	1326722.48
7	414773.01	1326714.57
8	414780.19	1326711.52
9	414787.38	1326714.56
10	414795.14	1326723.66
1	414794.82	1326731.41

СООБЩЕНИЕ ОБ УСТАНОВЛЕНИИ ПУБЛИЧНОГО СЕРВИТУТА

В соответствии со статьей 39.37 Земельного кодекса Российской Федерации администрация города Липецка информирует о возможном установлении публичного сервитута в целях организации теплоснабжения населения – для эксплуатации объектов электросетевого хозяйства как объектов местного значения, обеспечивающих электроснабжение, в отношении земельных участков: с кадастровым номером: 48:20:0042003:2, расположенного по адресу: (местоположение) Липецкая область, г. Липецк, ул. Ибаррури, у дома № 1, с кадастровым номером: 48:20:0042003:9, расположенного по адресу: (местоположение) Липецкая область, г. Липецк, ул. Ибаррури, 1, с кадастровым номером: 48:20:0042003:10, расположенного по адресу: (местоположение) Липецкая область, г. Липецк, ул. Юбилейная, д. 4а, согласно схеме расположения границ публичного сервитута (приложение).

Обоснование необходимости установления публичного сервитута в соответствии с п. 5 ч. 1 ст. 39.41 Земельного кодекса РФ, подпунктом «к» пункта 3 Приказа Минэкономразвития России от 19.04.20022 № П/0150 «Об утверждении требований к форме ходатайства об установлении публичного сервитута, содержанию обоснования необходимости установления публичного сервитута».

ПАО «Россети Центр» как сетевая организация, являющаяся субъектом естественных монополий, осуществляет эксплуатацию инженерного сооружения «Трансформаторная подстанция-733», находящегося у ПАО «Россети Центр» в лизинге на основании договора финансовой аренды недвижимого имущества № 1008/К-ДЛ от 13.08.2021 и введенного в эксплуатацию до 03.08.2018.

С поступившим ходатайством об установлении публичного сервитута и прилагаемым к нему описанием местоположения границ публичного сервитута заинтересованные лица могут ознакомиться в управлении имущественных и земельных отношений администрации города Липецка, расположенном по адресу: г. Липецк, пл. Театральная, д. 1, каб. 226 (пн.–пт. с 8.30 до 13.00).

Заявления об учете прав на земельные участки принимаются в течение 15 дней со дня опубликования сообщения через приемную управления имущественных и земельных отношений администрации города Липецка. Дата окончания приема заявлений – 09.01.2023.

Информация о поступившем ходатайстве об установлении публичного сервитута размещена на официальном сайте администрации города Липецка – www.lipetskcity.ru.

СХЕМА РАСПОЛОЖЕНИЯ ГРАНИЦ ПУБЛИЧНОГО СЕРВИТУТА
Трансформаторная подстанция - 733
(наименование объекта)

Масштаб 1 : 1000

Используемые условные знаки и обозначения:

	- граница публичного сервитута объекта электросетевого хозяйства
	- местоположение сооружения, в отношении которого устанавливается сервитут
:140	- кадастровый номер земельного участка
	- граница земельного участка
48:20:0940174	- номер кадастрового квартала
	- граница кадастрового квартала
	- граница муниципального образования

Лист № 2

Сведения о характерных точках границ объекта

Площадь объекта	631 кв.м
48:20:0042003:2	85,69 кв. м.
48:20:0042003:9	347,12 кв. м.
48:20:0042003:10	95,82 кв. м.

Обозначение характерных точек границ	Координаты, м	
	X	Y
1	2	3
1	410983.65	1323665.96
2	410977.94	1323672.80
3	410970.82	1323675.79
4	410963.69	1323672.82
5	410954.62	1323662.57
6	410954.58	1323655.03
7	410960.32	1323648.02
8	410967.52	1323644.97
9	410974.72	1323648.04
10	410983.69	1323658.43
1	410983.65	1323665.96

СООБЩЕНИЕ ОБ УСТАНОВЛЕНИИ ПУБЛИЧНОГО СЕРВИТУТА

В соответствии со статьей 39.37 Земельного кодекса Российской Федерации администрация города Липецка информирует о возможном установлении публичного сервитута в целях организации теплоснабжения населения – для эксплуатации объектов электросетевого хозяйства как объектов местного значения, обеспечивающих электроснабжение, в отношении земельных участков: с кадастровым номером: 48:20:0040804:2, расположенного по адресу: (местоположение) Липецкая область, г. Липецк, ул. Ильича, сооружение 38а, с кадастровым номером: 48:20:0040804:8, расположенного по адресу: (местоположение) Липецкая область, г. Липецк, ул. Ильича, д. 38а, с кадастровым номером: 48:20:0040804:10, расположенного по адресу: (местоположение) Липецкая область, г. Липецк, ул. Ильича, д. 46а, с кадастровым номером: 48:20:0040804:3, расположенного по адресу: (местоположение) Липецкая область, г. Липецк, пер. 1-ый Театральный, дом 1А, согласно схеме расположения границ публичного сервитута (приложение).

Обоснование необходимости установления публичного сервитута в соответствии с п. 5 ч. 1 ст. 39.41 Земельного кодекса РФ, подпунктом «к» пункта 3 Приказа Минэкономразвития России от 19.04.20022 № П/0150 «Об утверждении требований к форме ходатайства об установлении публичного сервитута, содержанию обоснования необходимости установления публичного сервитута».

ПАО «Россети Центр» как сетевая организация, являющаяся субъектом естественных монополий, осуществляет эксплуатацию инженерного сооружения «Трансформаторная подстанция-745», находящегося у ПАО «Россети Центр» в лизинге на основании договора финансовой аренды недвижимого имущества № 1008/К-ДЛ от 13.08.2021 и введенного в эксплуатацию до 03.08.2018.

С поступившим ходатайством об установлении публичного сервитута и прилагаемым к нему описанием местоположения границ публичного сервитута заинтересованные лица могут ознакомиться в управлении имущественных и земельных отношений администрации города Липецка, расположенном по адресу: г. Липецк, пл. Театральная, д. 1, каб. 226 (пн.–пт. с 8.30 до 13.00).

Заявления об учете прав на земельные участки принимаются в течение 15 дней со дня опубликования сообщения через приемную управления имущественных и земельных отношений администрации города Липецка. Дата окончания приема заявлений – 09.01.2023.

Информация о поступившем ходатайстве об установлении публичного сервитута размещена на официальном сайте администрации города Липецка – www.lipetskcity.ru.

СХЕМА РАСПОЛОЖЕНИЯ ГРАНИЦ ПУБЛИЧНОГО СЕРВИТУТА
Трансформаторная подстанция №745
(наименование объекта)

Масштаб 1 : 1000

Используемые условные знаки и обозначения:

	- граница публичного сервитута объекта электросетевого хозяйства
	- местоположение сооружения, в отношении которого устанавливается сервитут
:140	- кадастровый номер земельного участка
	- граница земельного участка
48:20:0940174	- номер кадастрового квартала
	- граница кадастрового квартала
	- граница муниципального образования

Лист № 2

Сведения о характерных точках границ объекта		
Площадь объекта 685 кв.м		
48:20:0040804:2 64,01 кв. м.		
48:20:0040804:10 130,13 кв. м.		
48:20:0040804:3 15,90 кв. м.		
48:20:0040804:8 314,46 кв. м.		
Обозначение характерных точек границ	**Координаты, м**	
	X	**Y**
1	**2**	**3**
1	410725.07	1324948.42
2	410720.98	1324955.59
3	410711.73	1324957.63
4	410700.00	1324957.67
5	410694.38	1324951.87
6	410693.36	1324940.58
7	410697.87	1324934.25
8	410708.87	1324931.76
9	410718.50	1324932.38
10	410723.85	1324938.31
1	410725.07	1324948.42

СООБЩЕНИЕ ОБ УСТАНОВЛЕНИИ ПУБЛИЧНОГО СЕРВИТУТА

В соответствии со статьей 39.37 Земельного кодекса Российской Федерации администрация города Липецка информирует о возможном установлении публичного сервитута в целях организации теплоснабжения населения – для эксплуатации объектов электросетевого хозяйства как объектов местного значения, обеспечивающих электроснабжение, в отношении земельных участков: с кадастровым номером: 48:20:0035102:13910, расположенного по адресу: (местоположение) Липецкая область, г. Липецк, ул. Осипенко, д. 27, с кадастровым номером: 48:20:0035102:1261, расположенного по адресу: (местоположение) Липецкая область, г. Липецк, ул. Осипенко, с кадастровым номером: 48:20:0035102:425, расположенного по адресу: (местоположение) Липецкая область, г. Липецк, ул. Осипенко, земельный участок у дома № 27, с кадастровым номером: 48:20:0035102:530, расположенного по адресу: (местоположение) Липецкая область, г. Липецк, ул. М. Расковой, д. 18, согласно схеме расположения границ публичного сервитута (приложение).

Обоснование необходимости установления публичного сервитута в соответствии с п. 5 ч. 1 ст. 39.41 Земельного кодекса РФ, подпунктом «к» пункта 3 Приказа Минэкономразвития России от 19.04.20022 № П/0150 «Об утверждении требований к форме ходатайства об установлении публичного сервитута, содержанию обоснования необходимости установления публичного сервитута».

ПАО «Россети Центр» как сетевая организация, являющаяся субъектом естественных монополий, осуществляет эксплуатацию инженерного сооружения «Трансформаторная подстанция», находящегося у ПАО «Россети Центр» в лизинге на основании договора финансовой аренды недвижимого имущества № 1008/К-ДЛ от 13.08.2021 и введенного в эксплуатацию до 03.08.2018.

С поступившим ходатайством об установлении публичного сервитута и прилагаемым к нему описанием местоположения границ публичного сервитута заинтересованные лица могут ознакомиться в управлении имущественных и земельных отношений администрации города Липецка, расположенном по адресу: г. Липецк, пл. Театральная, д. 1, каб. 226 (пн.–пт. с 8.30 до 13.00).

Заявления об учете прав на земельные участки принимаются в течение 15 дней со дня опубликования сообщения через приемную управления имущественных и земельных отношений администрации города Липецка. Дата окончания приема заявлений – 09.01.2023.

Информация о поступившем ходатайстве об установлении публичного сервитута размещена на официальном сайте администрации города Липецка – www.lipetskcity.ru.

СХЕМА РАСПОЛОЖЕНИЯ ГРАНИЦ ПУБЛИЧНОГО СЕРВИТУТА
Трансформаторная подстанция
(наименование объекта)

Масштаб 1 : 1000

Используемые условные знаки и обозначения:

	- граница публичного сервитута объекта электросетевого хозяйства
	- местоположение сооружения, в отношении которого устанавливается сервитут
:140	- кадастровый номер земельного участка
	- граница земельного участка
48:20:0940174	- номер кадастрового квартала
	- граница кадастрового квартала
	- граница муниципального образования

Лист № 2

Сведения о характерных точках границ объекта		
Площадь объекта 561 кв.м		
48:20:0035102:425 38,20 кв.м		
48:20:0035102:1261 50,00 кв.м		
48:20:0035102:13910 87,86 кв.м		
48:20:0035102:530 175,40 кв.м		
Обозначение характерных точек границ	**Координаты, м**	
	X	**Y**
1	**2**	**3**
1	415367.51	1326568.81
2	415361.21	1326573.25
3	415351.90	1326574.54
4	415345.44	1326570.42
5	415342.43	1326560.29
6	415343.72	1326552.83
7	415349.86	1326548.42
8	415359.98	1326547.18
9	415365.59	1326551.02
10	415368.78	1326561.20
1	415367.51	1326568.81

СООБЩЕНИЕ ОБ УСТАНОВЛЕНИИ ПУБЛИЧНОГО СЕРВИТУТА

В соответствии со статьей 39.37 Земельного кодекса Российской Федерации администрация города Липецка информирует о возможном установлении публичного сервитута в целях организации теплоснабжения населения – для эксплуатации объектов электросетевого хозяйства как объектов местного значения, обеспечивающих электроснабжение, в отношении земельных участков: с кадастровым номером: 48:20:0028320:63, расположенного по адресу: (местоположение) Липецкая область, г. Липецк, ул. Ягодная, сооружение 30, с кадастровым номером: 48:20:0028320:57, расположенного по адресу: (местоположение) Липецкая область, г. Липецк, ул. Ягодная, дом 30, с кадастровым номером: 48:20:0028320:6, расположенного по адресу: (местоположение) Липецкая область, г. Липецк, р-н Правобережный, ул. Раздольная, 29, согласно схеме расположения границ публичного сервитута (приложение).

Обоснование необходимости установления публичного сервитута в соответствии с п. 5 ч. 1 ст. 39.41 Земельного кодекса РФ, подпунктом «к» пункта 3 Приказа Минэкономразвития России от 19.04.20022 № П/0150 «Об утверждении требований к форме ходатайства об установлении публичного сервитута, содержанию обоснования необходимости установления публичного сервитута».

ПАО «Россети Центр» как сетевая организация, являющаяся субъектом естественных монополий, осуществляет эксплуатацию инженерного сооружения «Комплектная трансформаторная подстанция», находящегося у ПАО «Россети Центр» в лизинге на основании договора финансовой аренды недвижимого имущества № 1008/К-ДЛ от 13.08.2021 и введенного в эксплуатацию до 03.08.2018.

С поступившим ходатайством об установлении публичного сервитута и прилагаемым к нему описанием местоположения границ публичного сервитута заинтересованные лица могут ознакомиться в управлении имущественных и земельных отношений администрации города Липецка, расположенном по адресу: г. Липецк, пл. Театральная, д. 1, каб. 226 (пн.–пт. с 8.30 до 13.00).

Заявления об учете прав на земельные участки принимаются в течение 15 дней со дня опубликования сообщения через приемную управления имущественных и земельных отношений администрации города Липецка. Дата окончания приема заявлений – 09.01.2023.

Информация о поступившем ходатайстве об установлении публичного сервитута размещена на официальном сайте администрации города Липецка – www.lipetskcity.ru.

СХЕМА РАСПОЛОЖЕНИЯ ГРАНИЦ ПУБЛИЧНОГО СЕРВИТУТА
Комплектная трансформаторная подстанция
(наименование объекта)

Масштаб 1 : 1000

Используемые условные знаки и обозначения:

	- граница публичного сервитута объекта электросетевого хозяйства
	- местоположение сооружения, в отношении которого устанавливается сервитут
:140	- кадастровый номер земельного участка
	- граница земельного участка
48:20:0940174	- номер кадастрового квартала
	- граница кадастрового квартала
	- граница муниципального образования

Лист № 2

Сведения о характерных точках границ объекта		
Площадь объекта 432 кв.м		
48:20:0028320:63 28,56 кв.м		
48:20:0028320:57 115,14 кв.м		
48:20:0028320:6 34,56 кв.м		
Обозначение характерных точек границ	**Координаты, м**	
	X	**Y**
1	**2**	**3**
1	421340.18	1324235.09
2	421337.33	1324241.13
3	421330.05	1324244.06
4	421323.73	1324243.10
5	421319.08	1324238.13
6	421317.96	1324229.27
7	421320.87	1324222.48
8	421327.64	1324219.54
9	421335.32	1324220.55
10	421339.67	1324226.22
1	421340.18	1324235.09

СООБЩЕНИЕ ОБ УСТАНОВЛЕНИИ ПУБЛИЧНОГО СЕРВИТУТА

В соответствии со статьей 39.37 Земельного кодекса Российской Федерации администрация города Липецка информирует о возможном установлении публичного сервитута в целях организации теплоснабжения населения – для эксплуатации объектов электросетевого хозяйства как объектов местного значения, обеспечивающих электроснабжение, в отношении земельных участков с кадастровыми номерами: 48:20:0029706:21, 48:20:0000000:33449, 48:20:0029706:40, согласно схеме расположения границ публичного сервитута (приложение).

Обоснование необходимости установления публичного сервитута в соответствии с п. 5 ч. 1 ст. 39.41 Земельного кодекса Российской Федерации, подпунктом «к» пункта 2 Приказа Росреестра от 19.04.2022 № П/0150 «Об утверждении требований к форме ходатайства об установлении публичного сервитута, содержанию обоснования необходимости публичного сервитута».

ПАО «Россети Центр» как сетевая организация, являющаяся субъектом естественных монополий, осуществляет эксплуатацию инженерного сооружения «Кирпичная трансформаторная подстанция № 803», находящегося у ПАО «Россети Центр» в лизинге на основании договора финансовой аренды недвижимого имущества№ 1008/К_4-ДЛ от 13.08.2021 и введенного в эксплуатацию до 03.08.2018.

С поступившим ходатайством об установлении публичного сервитута и прилагаемым к нему описанием местоположения границ публичного сервитута заинтересованные лица могут ознакомиться в управлении имущественных и земельных отношений администрации города Липецка, расположенном по адресу: г. Липецк, пл. Театральная, д. 1, каб. 226 (пн.–пт. с 8.30 до 13.00).

Заявления об учете прав на земельные участки принимаются в течение 15 дней со дня опубликования сообщения через приемную управления имущественных и земельных отношений администрации города Липецка. Дата окончания приема заявлений – 09.01.2023.

Информация о поступившем ходатайстве об установлении публичного сервитута размещена на официальном сайте администрации города Липецка – www.lipetskcity.ru., а также в газете «Первый номер официально».

СХЕМА РАСПОЛОЖЕНИЯ ГРАНИЦ ПУБЛИЧНОГО СЕРВИТУТА
Кирпичная трансформаторная подстанция № 803
(наименование объекта)

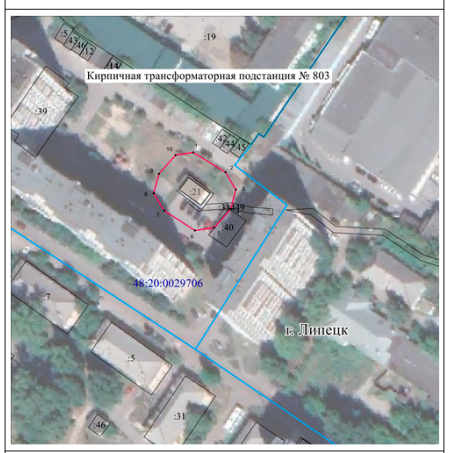

Масштаб 1 : 1000

Используемые условные знаки и обозначения:

	- граница публичного сервитута объекта электросетевого хозяйства
	- местоположение сооружения, в отношении которого устанавливается сервитут
:140	- кадастровый номер земельного участка
	- граница земельного участка
48:20:0940174	- номер кадастрового квартала
	- граница кадастрового квартала
	- граница муниципального образования

Лист № 2

Сведения о характерных точках границ объекта		
Площадь объекта 657 кв.м		
48:20:0029706:21 94,43 кв.м		
48:20:0000000:33449 31,74 кв.м		
48:20:0029706:40 3,29 кв.м		
Обозначение характерных точек границ	**Координаты, м**	
	X	**Y**
1	**2**	**3**
1	420436.11	1324349.73
2	420428.44	1324362.22
3	420421.81	1324366.21
4	420414.52	1324364.27
5	420407.13	1324357.88
6	420406.02	1324350.43
7	420413.65	1324338.59
8	420420.34	1324334.54
9	420427.90	1324336.55
10	420435.07	1324342.96
1	420436.11	1324349.73

СООБЩЕНИЕ ОБ УСТАНОВЛЕНИИ ПУБЛИЧНОГО СЕРВИТУТА

В соответствии со статьей 39.37 Земельного кодекса Российской Федерации администрация города Липецка информирует о возможном установлении публичного сервитута в целях организации теплоснабжения населения – для эксплуатации объектов электросетевого хозяйства как объектов местного значения, обеспечивающих электроснабжение, в отношении земельных участков с кадастровыми номерами: 48:20:0035302:2, 48:20:0035302:16, согласно схеме расположения границ публичного сервитута (приложение).

Обоснование необходимости установления публичного сервитута в соответствии с п. 5 ч. 1 ст. 39.41 Земельного кодекса Российской Федерации, подпунктом «к» пункта 2 Приказа Росреестра от 19.04.2022 № П/0150 «Об утверждении требований к форме ходатайства об установлении публичного сервитута, содержанию обоснования необходимости публичного сервитута».

ПАО «Россети Центр» как сетевая организация, являющаяся субъектом естественных монополий, осуществляет эксплуатацию инженерного сооружения «Распределительный пункт-15», находящегося у ПАО «Россети Центр» в лизинге на основании договора финансовой аренды недвижимого имуществаN 1008/К_4-ДЛ от 13.08.2021 и введенного в эксплуатацию до 03.08.2018.

С поступившим ходатайством об установлении публичного сервитута и прилагаемым к нему описанием местоположения границ публичного сервитута заинтересованные лица могут ознакомиться в управлении имущественных и земельных отношений администрации города Липецка, расположенном по адресу: г. Липецк, пл. Театральная, д. 1, каб. 226 (пн.–пт. с 8.30 до 13.00).

Заявления об учете прав на земельные участки принимаются в течение 15 дней со дня опубликования сообщения через приемную управления имущественных и земельных отношений администрации города Липецка. Дата окончания приема заявлений – 09.01.2023.

Информация о поступившем ходатайстве об установлении публичного сервитута размещена на официальном сайте администрации города Липецка – www.lipetskcity.ru, а также в газете «Первый номер официально».

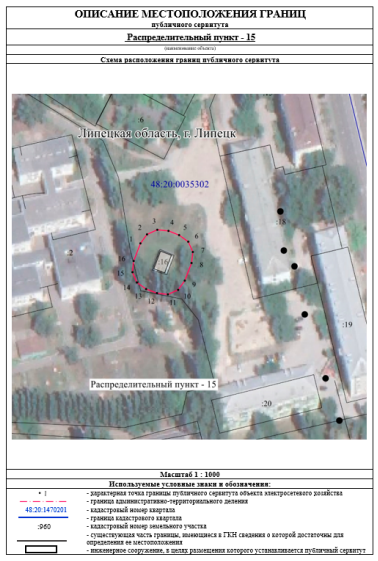

Лист № 2

ОПИСАНИЕ МЕСТОПОЛОЖЕНИЯ ГРАНИЦ
публичного сервитута
Распределительный пункт - 15
(наименование объекта)

Сведения о характерных точках границ объекта
Система координат МСК-48, зона 1
Площадь объекта 628 кв.м
48:20:0035302:2 8.85 кв.м
48:20:0035302:16 70.00 кв.м

Обозначение характерных точек границ	Координаты, м	
	X	У
1	416476.29	1326828.97
1	416480.48	1326832.02
2	416482.58	1326836.75
3	416482.03	1326841.90
4	416480.11	1326846.88
5	416477.07	1326851.06
6	416472.34	1326853.16
7	416467.20	1326852.62
8	416459.07	1326849.50
9	416454.88	1326846.45
10	416452.77	1326841.72
11	416453.32	1326836.57
12	416455.24	1326831.58
13	416458.28	1326827.39
14	416463.02	1326825.29
15	416468.16	1326825.84
16	416476.29	1326828.97
1	416476.29	1326828.97

СООБЩЕНИЕ ОБ УСТАНОВЛЕНИИ ПУБЛИЧНОГО СЕРВИТУТА

В соответствии со статьей 39.37 Земельного кодекса Российской Федерации администрация города Липецка информирует о возможном установлении публичного сервитута в целях организации теплоснабжения населения – для эксплуатации объектов электросетевого хозяйства как объектов местного значения, обеспечивающих электроснабжение, в отношении земельных участков с кадастровыми номерами: 48:20:0045101:5, 48:20:0045101:15, согласно схеме расположения границ публичного сервитута (приложение).

Обоснование необходимости установления публичного сервитута в соответствии с п. 5 ч. 1 ст. 39.41 Земельного кодекса Российской Федерации, подпунктом «к» пункта 2 Приказа Росреестра от 19.04.2022 № П/0150 «Об утверждении требований к форме ходатайства об установлении публичного сервитута, содержанию обоснования необходимости публичного сервитута».

ПАО «Россети Центр» как сетевая организация, являющаяся субъектом естественных монополий, осуществляет эксплуатацию инженерного сооружения «Трансформаторная подстанция-51», находящегося у ПАО «Россети Центр» в лизинге на основании договора финансовой аренды недвижимого имуществаN 1008/К_4-ДЛ от 13.08.2021 и введенного в эксплуатацию до 03.08.2018.

С поступившим ходатайством об установлении публичного сервитута и прилагаемым к нему описанием местоположения границ публичного сервитута заинтересованные лица могут ознакомиться в управлении имущественных и земельных отношений администрации города Липецка, расположенном по адресу: г. Липецк, пл. Театральная, д. 1, каб. 226 (пн.–пт. с 8.30 до 13.00).

Заявления об учете прав на земельные участки принимаются в течение 15 дней со дня опубликования сообщения через приемную управления имущественных и земельных отношений администрации города Липецка. Дата окончания приема заявлений – 09.01.2023.

Информация о поступившем ходатайстве об установлении публичного сервитута размещена на официальном сайте администрации города Липецка – www.lipetskcity.ru, а также в газете «Первый номер официально».



Лист № 2

ОПИСАНИЕ МЕСТОПОЛОЖЕНИЯ ГРАНИЦ
публичного сервитута
Трансформаторная подстанция - 51
(наименование объекта)

Сведения о характерных точках границ объекта
Система координат МСК-48, зона 1
Площадь объекта 688 кв.м
48:20:0045101:5 100.00 кв.м
48:20:0045101:15 17.54 кв.м

Обозначение характерных точек границ	Координаты, м	
	X	У
1	2	3
1	417551.82	1323131.53
2	417556.47	1323133.80
3	417560.99	1323137.73
4	417563.89	1323142.03
5	417564.25	1323147.19
6	417561.98	1323151.84
7	417555.21	1323159.62
8	417550.91	1323162.52
9	417545.74	1323162.88
10	417541.09	1323160.60
11	417536.57	1323156.66
12	417533.68	1323152.36
13	417533.33	1323147.20
14	417535.60	1323142.55
15	417542.37	1323134.78
16	417546.66	1323131.89
1	417551.82	1323131.53

СООБЩЕНИЕ ОБ УСТАНОВЛЕНИИ ПУБЛИЧНОГО СЕРВИТУТА

В соответствии со статьей 39.37 Земельного кодекса Российской Федерации администрация города Липецка информирует о возможном установлении публичного сервитута в целях организации теплоснабжения населения – для эксплуатации объектов электросетевого хозяйства как объектов местного значения, обеспечивающих электроснабжение, в отношении земельных участков с кадастровыми номерами: 48:20:0020000:9, 48:20:0027201:234, 48:20:0027201:14, согласно схеме расположения границ публичного сервитута (приложение).

Обоснование необходимости установления публичного сервитута в соответствии с п. 5 ч. 1 ст. 39.41 Земельного кодекса Российской Федерации, подпунктом «к» пункта 2 Приказа Росреестра от 19.04.2022 № П/0150 «Об утверждении требований к форме ходатайства об установлении публичного сервитута, содержанию обоснования необходимости публичного сервитута».

ПАО «Россети Центр» как сетевая организация, являющаяся субъектом естественных монополий, осуществляет эксплуатацию инженерного сооружения «Распределительный пункт-25», находящегося у ПАО «Россети Центр» в лизинге на основании договора финансовой аренды недвижимого имуществаN 1008/К_4-ДЛ от 13.08.2021 и введенного в эксплуатацию до 03.08.2018.

С поступившим ходатайством об установлении публичного сервитута и прилагаемым к нему описанием местоположения границ публичного сервитута заинтересованные лица могут ознакомиться в управлении имущественных и земельных отношений администрации города Липецка, расположенном по адресу: г. Липецк, пл. Театральная, д. 1, каб. 226 (пн.–пт. с 8.30 до 13.00).

Заявления об учете прав на земельные участки принимаются в течение 15 дней со дня опубликования сообщения через приемную управления имущественных и земельных отношений администрации города Липецка. Дата окончания приема заявлений – 09.01.2023.

Информация о поступившем ходатайстве об установлении публичного сервитута размещена на официальном сайте администрации города Липецка – www.lipetskcity.ru, а также в газете «Первый номер официально».

Лист № 2

ОПИСАНИЕ МЕСТОПОЛОЖЕНИЯ ГРАНИЦ
публичного сервитута
Распределительный пункт-25
(наименование объекта)

Сведения о характерных точках границ объекта
Система координат МСК-48, зона 1
Площадь объекта 850 кв.м
48:20:0020000:9 19.53 кв.м
48:20:0027201:234 121.51 19.53
48:20:0027201:14 140.00 19.53

Обозначение характерных точек границ	Координаты, м	
	X	У
1	2	3
1	421600.63	1329547.36
2	421604.32	1329550.98
3	421605.70	1329555.97
4	421605.85	1329572.73
5	421604.56	1329577.74
6	421600.94	1329581.43
7	421595.95	1329582.82
8	421590.10	1329582.88
9	421585.09	1329581.59
10	421581.39	1329577.96
11	421580.00	1329572.97
12	421579.85	1329556.20
13	421581.15	1329551.19
14	421584.78	1329547.49
15	421589.77	1329546.11
16	421595.62	1329546.06
1	421600.63	1329547.36

СООБЩЕНИЕ ОБ УСТАНОВЛЕНИИ ПУБЛИЧНОГО СЕРВИТУТА

В соответствии со статьей 39.37 Земельного кодекса Российской Федерации администрация города Липецка информирует о возможном установлении публичного сервитута в целях организации теплоснабжения населения – для эксплуатации объектов электросетевого хозяйства как объектов местного значения, обеспечивающих электроснабжение, в отношении земельных участков с кадастровыми номерами: 48:20:0012105:9, 48:20:0012105:3, 48:20:0012105:14, согласно схеме расположения границ публичного сервитута (приложение).

Обоснование необходимости установления публичного сервитута в соответствии с п. 5 ч. 1 ст. 39.41 Земельного кодекса Российской Федерации, подпунктом «к» пункта 2 Приказа Росреестра от 19.04.2022 № П/0150 «Об утверждении требований к форме ходатайства об установлении публичного сервитута, содержанию обоснования необходимости публичного сервитута».

ПАО «Россети Центр» как сетевая организация, являющаяся субъектом естественных монополий, осуществляет эксплуатацию инженерного сооружения «Трансформаторная подстанция-87», находящегося у ПАО «Россети Центр» в лизинге на основании договора финансовой аренды недвижимого имуществаN 1008/К_4-ДЛ от 13.08.2021 и введенного в эксплуатацию до 03.08.2018.

С поступившим ходатайством об установлении публичного сервитута и прилагаемым к нему описанием местоположения границ публичного сервитута заинтересованные лица могут ознакомиться в управлении имущественных и земельных отношений администрации города Липецка, расположенном по адресу: г. Липецк, пл. Театральная, д. 1, каб. 226 (пн.–пт. с 8.30 до 13.00).

Заявления об учете прав на земельные участки принимаются в течение 15 дней со дня опубликования сообщения через приемную управления имущественных и земельных отношений администрации города Липецка. Дата окончания приема заявлений – 09.01.2023.

Информация о поступившем ходатайстве об установлении публичного сервитута размещена на официальном сайте администрации города Липецка – www.lipetskcity.ru, а также в газете «Первый номер официально».

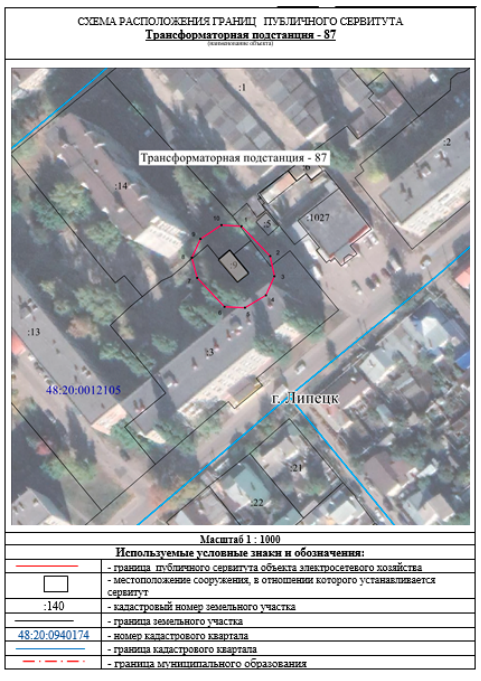

Лист № 2

Сведения о характерных точках границ объекта
Площадь объекта 633 кв.м
48:20:0012105:9 55,71 кв.м
48:20:0012105:3 412,19 кв.м
48:20:0012105:14 141,66 кв.м

Обозначение характерных точек границ	Координаты, м	
	X	Y
1	2	3
1	419103.95	1321685.18
2	419093.23	1321695.55
3	419085.91	1321697.08
4	419079.03	1321694.01
5	419074.55	1321686.45
6	419074.92	1321679.09
7	419085.32	1321669.27
8	419092.61	1321667.33
9	419099.41	1321670.45
10	419104.36	1321678.01
1	419103.95	1321685.18

СООБЩЕНИЕ ОБ УСТАНОВЛЕНИИ ПУБЛИЧНОГО СЕРВИТУТА

В соответствии со статьей 39.37 Земельного кодекса Российской Федерации администрация города Липецка информирует о возможном установлении публичного сервитута в целях организации теплоснабжения населения – для эксплуатации объектов электросетевого хозяйства как объектов местного значения, обеспечивающих электроснабжение, в отношении земельного участка с кадастровыми номером 48:20:0029703:35, согласно схеме расположения границ публичного сервитута (приложение).

Обоснование необходимости установления публичного сервитута в соответствии с п. 5 ч. 1 ст. 39.41 Земельного кодекса Российской Федерации, подпунктом «к» пункта 2 Приказа Росреестра от 19.04.2022 № П/0150 «Об утверждении требований к форме ходатайства об установлении публичного сервитута, содержанию обоснования необходимости публичного сервитута».

ПАО «Россети Центр» как сетевая организация, являющаяся субъектом естественных монополий, осуществляет эксплуатацию инженерного сооружения «Трансформаторная подстанция-194», находящегося у ПАО «Россети Центр» в лизинге на основании договора финансовой аренды недвижимого имущества№ 1008/К_4-ДЛ от 13.08.2021 и введенного в эксплуатацию до 03.08.2018.

С поступившим ходатайством об установлении публичного сервитута и прилагаемым к нему описанием местоположения границ публичного сервитута заинтересованные лица могут ознакомиться в управлении имущественных и земельных отношений администрации города Липецка, расположенном по адресу: г. Липецк, пл. Театральная, д. 1, каб. 226 (пн.–пт. с 8.30 до 13.00).

Заявления об учете прав на земельные участки принимаются в течение 15 дней со дня опубликования сообщения через приемную управления имущественных и земельных отношений администрации города Липецка. Дата окончания приема заявлений – 09.01.2023.

Информация о поступившем ходатайстве об установлении публичного сервитута размещена на официальном сайте администрации города Липецка – www.lipetskcity.ru, а также в газете «Первый номер официально».

СХЕМА РАСПОЛОЖЕНИЯ ГРАНИЦ ПУБЛИЧНОГО СЕРВИТУТА
Трансформаторная подстанция-194
(наименование объекта)

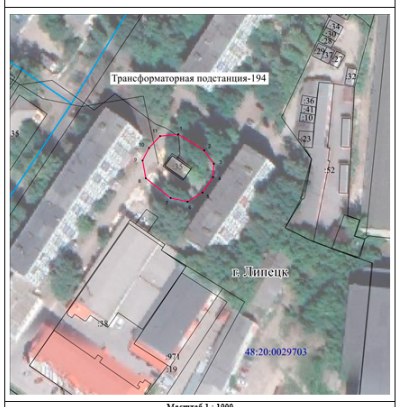

Масштаб 1 : 1000

Используемые условные знаки и обозначения:

	- граница публичного сервитута объекта электросетевого хозяйства
	- местоположение сооружения, в отношении которого устанавливается сервитут
:140	- кадастровый номер земельного участка
	- граница земельного участка
48:20:0940174	- номер кадастрового квартала
	- граница кадастрового квартала
	- граница муниципального образования

Лист № 2

Сведения о характерных точках границ объекта

Площадь объекта 639 кв.м
48:20:0029703:35 70,55 кв.м

Обозначение характерных точек границ	Координаты, м	
	X	Y
1	2	3
1	420267.39	1324513.61
2	420260.42	1324524.88
3	420254.58	1324528.96
4	420248.82	1324528.64
5	420242.14	1324524.11
6	420238.13	1324517.68
7	420239.78	1324510.29
8	420248.34	1324499.55
9	420255.98	1324498.07
10	420261.40	1324500.85
11	420266.55	1324505.72
1	420267.39	1324513.61

СООБЩЕНИЕ ОБ УСТАНОВЛЕНИИ ПУБЛИЧНОГО СЕРВИТУТА

В соответствии со статьей 39.37 Земельного кодекса Российской Федерации администрация города Липецка информирует о возможном установлении публичного сервитута в целях организации теплоснабжения населения – для эксплуатации объектов электросетевого хозяйства как объектов местного значения, обеспечивающих электроснабжение, в отношении земельных участков с кадастровыми номерами: 48:20:0012304:3, 48:20:0012304:1, согласно схеме расположения границ публичного сервитута (приложение).

Обоснование необходимости установления публичного сервитута в соответствии с п. 5 ч. 1 ст. 39.41 Земельного кодекса Российской Федерации, подпунктом «к» пункта 2 Приказа Росреестра от 19.04.2022 № П/0150 «Об утверждении требований к форме ходатайства об установлении публичного сервитута, содержанию обоснования необходимости публичного сервитута».

ПАО «Россети Центр» как сетевая организация, являющаяся субъектом естественных монополий, осуществляет эксплуатацию инженерного сооружения «Трансформаторная подстанция-217», находящегося у ПАО «Россети Центр» в лизинге на основании договора финансовой аренды недвижимого имущества№ 1008/К_4-ДЛ от 13.08.2021 и введенного в эксплуатацию до 03.08.2018.

С поступившим ходатайством об установлении публичного сервитута и прилагаемым к нему описанием местоположения границ публичного сервитута заинтересованные лица могут ознакомиться в управлении имущественных и земельных отношений администрации города Липецка, расположенном по адресу: г. Липецк, пл. Театральная, д. 1, каб. 226 (пн.–пт. с 8.30 до 13.00).

Заявления об учете прав на земельные участки принимаются в течение 15 дней со дня опубликования сообщения через приемную управления имущественных и земельных отношений администрации города Липецка. Дата окончания приема заявлений – 09.01.2023.

Информация о поступившем ходатайстве об установлении публичного сервитута размещена на официальном сайте администрации города Липецка – www.lipetskcity.ru, а также в газете «Первый номер официально».

СХЕМА РАСПОЛОЖЕНИЯ ГРАНИЦ ПУБЛИЧНОГО СЕРВИТУТА
Трансформаторная подстанция - 217
(наименование объекта)

Масштаб 1 : 1000

Используемые условные знаки и обозначения:

	- граница публичного сервитута объекта электросетевого хозяйства
	- местоположение сооружения, в отношении которого устанавливается сервитут
:140	- кадастровый номер земельного участка
	- граница земельного участка
48:20:0940174	- номер кадастрового квартала
	- граница кадастрового квартала
	- граница муниципального образования

Лист № 2

Сведения о характерных точках границ объекта

Площадь объекта 553 кв.м
48:20:0012304:3 41,49 кв.м
48:20:0012304:1 205,01 кв.м

Обозначение характерных точек границ	Координаты, м	
	X	Y
1	2	3
1	420262.70	1322690.91
2	420258.59	1322696.95
3	420250.39	1322700.46
4	420243.11	1322699.11
5	420236.89	1322691.27
6	420235.85	1322682.61
7	420239.98	1322676.67
8	420248.75	1322672.80
9	420255.93	1322674.63
10	420262.34	1322683.32
1	420262.70	1322690.91

СООБЩЕНИЕ ОБ УСТАНОВЛЕНИИ ПУБЛИЧНОГО СЕРВИТУТА

В соответствии со статьей 39.37 Земельного кодекса Российской Федерации администрация города Липецка информирует о возможном установлении публичного сервитута в целях организации теплоснабжения населения – для эксплуатации объектов электросетевого хозяйства как объектов местного значения, обеспечивающих электроснабжение, в отношении земельного участка с кадастровыми номером 48:20:0012501:43, согласно схеме расположения границ публичного сервитута (приложение).

Обоснование необходимости установления публичного сервитута в соответствии с п. 5 ч. 1 ст. 39.41 Земельного кодекса Российской Федерации, подпунктом «к» пункта 2 Приказа Росреестра от 19.04.2022 № П/0150 «Об утверждении требований к форме ходатайства об установлении публичного сервитута, содержанию обоснования необходимости публичного сервитута».

ПАО «Россети Центр» как сетевая организация, являющаяся субъектом естественных монополий, осуществляет эксплуатацию инженерного сооружения «Трансформаторная подстанция-211», находящегося у ПАО «Россети Центр» в лизинге на основании договора финансовой аренды недвижимого имущества№ 1008/К_4-ДЛ от 13.08.2021 и введенного в эксплуатацию до 03.08.2018.

С поступившим ходатайством об установлении публичного сервитута и прилагаемым к нему описанием местоположения границ публичного сервитута заинтересованные лица могут ознакомиться в управлении имущественных и земельных отношений администрации города Липецка, расположенном по адресу: г. Липецк, пл. Театральная, д. 1, каб. 226 (пн.–пт. с 8.30 до 13.00).

Заявления об учете прав на земельные участки принимаются в течение 15 дней со дня опубликования сообщения через приемную управления имущественных и земельных отношений администрации города Липецка. Дата окончания приема заявлений – 09.01.2023.

Информация о поступившем ходатайстве об установлении публичного сервитута размещена на официальном сайте администрации города Липецка – www.lipetskcity.ru, а также в газете «Первый номер официально».

СХЕМА РАСПОЛОЖЕНИЯ ГРАНИЦ ПУБЛИЧНОГО СЕРВИТУТА
Трансформаторная подстанция - 211
(наименование объекта)

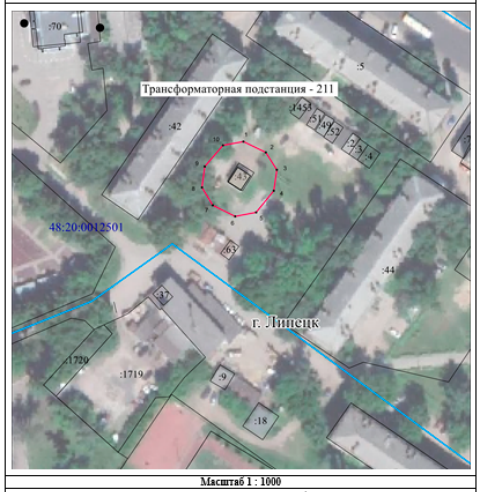

Масштаб 1 : 1000

Используемые условные знаки и обозначения:

	- граница публичного сервитута объекта электросетевого хозяйства
	- местоположение сооружения, в отношении которого устанавливается сервитут
:140	- кадастровый номер земельного участка
	- граница земельного участка
48:20:0940174	- номер кадастрового квартала
	- граница кадастрового квартала
	- граница муниципального образования

Лист № 2

Сведения о характерных точках границ объекта

Площадь объекта 531 кв.м
48:20:0012501:43 49,72 кв.м

Обозначение характерных точек границ	Координаты, м	
	X	Y
1	2	3
1	420244.47	1323963.14
2	420240.61	1323971.17
3	420234.30	1323975.17
4	420226.81	1323974.06
5	420219.03	1323967.73
6	420217.53	1323960.16
7	420221.57	1323952.19
8	420227.95	1323948.22
9	420235.53	1323949.31
10	420243.15	1323955.76
1	420244.47	1323963.14

СООБЩЕНИЕ ОБ УСТАНОВЛЕНИИ ПУБЛИЧНОГО СЕРВИТУТА

В соответствии со статьей 39.37 Земельного кодекса Российской Федерации администрация города Липецка информирует о возможном установлении публичного сервитута в целях организации теплоснабжения населения – для эксплуатации объектов электросетевого хозяйства как объектов местного значения, обеспечивающих электроснабжение, в отношении земельных участков с кадастровыми номерами: 48:20:0044503:17, 48:20:0044503:9, согласно схеме расположения границ публичного сервитута (приложение).

Обоснование необходимости установления публичного сервитута в соответствии с п. 5 ч. 1 ст. 39.41 Земельного кодекса Российской Федерации, подпунктом «к» пункта 2 Приказа Росреестра от 19.04.2022 № П/0150 «Об утверждении требований к форме ходатайства об установлении публичного сервитута, содержанию обоснования необходимости публичного сервитута».

ПАО «Россети Центр» как сетевая организация, являющаяся субъектом естественных монополий, осуществляет эксплуатацию инженерного сооружения «Трансформаторная подстанция-№285», находящегося у ПАО «Россети Центр» в лизинге на основании договора финансовой аренды недвижимого имущества№ 1008/К_4-ДЛ от 13.08.2021 и введенного в эксплуатацию до 03.08.2018.

С поступившим ходатайством об установлении публичного сервитута и прилагаемым к нему описанием местоположения границ публичного сервитута заинтересованные лица могут ознакомиться в управлении имущественных и земельных отношений администрации города Липецка, расположенном по адресу: г. Липецк, пл. Театральная, д. 1, каб. 226 (пн.–пт. с 8.30 до 13.00).

Заявления об учете прав на земельные участки принимаются в течение 15 дней со дня опубликования сообщения через приемную управления имущественных и земельных отношений администрации города Липецка. Дата окончания приема заявлений – 09.01.2023.

Информация о поступившем ходатайстве об установлении публичного сервитута размещена на официальном сайте администрации города Липецка – www.lipetskcity.ru, а также в газете «Первый номер официально».

СХЕМА РАСПОЛОЖЕНИЯ ГРАНИЦ ПУБЛИЧНОГО СЕРВИТУТА
Трансформаторная подстанция №285
(наименование объекта)

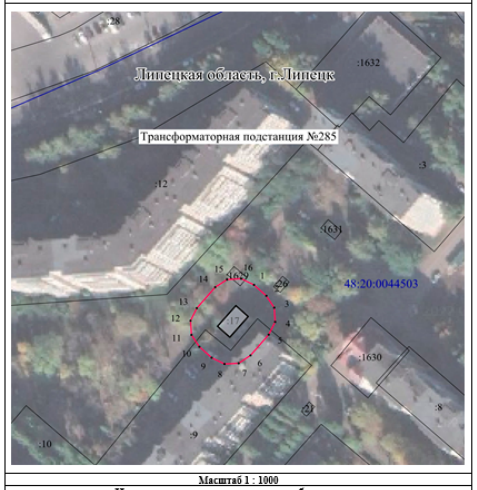

Масштаб 1 : 1000

Используемые условные знаки и обозначения:

	- граница публичного сервитута объекта электросетевого хозяйства
	- местоположение сооружения, в отношении которого устанавливается сервитут
:140	- кадастровый номер земельного участка
	- граница земельного участка
48:20:0940174	- номер кадастрового квартала
	- граница кадастрового квартала
	- граница муниципального образования

Лист № 2

Сведения о характерных точках границ объекта

Площадь объекта 682 кв.м
48:20:0044503:17 60 кв.м
48:20:0044503:9 194.41 кв.м

Обозначение характерных точек границ	Координаты, м	
	X	Y
1	2	3
1	416635.12	1322170.76
2	416631.14	1322175.27
3	416626.83	1322178.13
4	416621.66	1322178.45
5	416617.03	1322176.15
6	416609.49	1322169.50
7	416606.62	1322165.19
8	416606.30	1322160.02
9	416608.60	1322155.38
10	416612.58	1322150.87
11	416616.89	1322148.01
12	416622.06	1322147.69
13	416626.70	1322149.99
14	416634.24	1322156.64
15	416637.10	1322160.95
16	416637.42	1322166.12
1	416635.12	1322170.76

ПЕРВЫЙ НОМЕР
№178 (178) 15 декабря 2022 года

СООБЩЕНИЕ ОБ УСТАНОВЛЕНИИ ПУБЛИЧНОГО СЕРВИТУТА

В соответствии со статьей 39.37 Земельного кодекса Российской Федерации администрация города Липецка информирует о возможном установлении публичного сервитута в целях организации теплоснабжения населения – для эксплуатации объектов электросетевого хозяйства как объектов местного значения, обеспечивающих электроснабжение, в отношении земельных участков с кадастровыми номерами: 48:20:0044101:69, 48:20:0044101:7, согласно схеме расположения границ публичного сервитута (приложение).

Обоснование необходимости установления публичного сервитута в соответствии с п. 5 ч. 1 ст. 39.41 Земельного кодекса Российской Федерации, подпунктом «к» пункта 2 Приказа Росреестра от 19.04.2022 № П/0150 «Об утверждении требований к форме ходатайства об установлении публичного сервитута, содержанию обоснования необходимости публичного сервитута».

ПАО «Россети Центр» как сетевая организация, являющаяся субъектом естественных монополий, осуществляет эксплуатацию инженерного сооружения «Трансформаторная подстанция-325», находящегося у ПАО «Россети Центр» в лизинге на основании договора финансовой аренды недвижимого имущества№ 1008/К_4-ДЛ от 13.08.2021 и введенного в эксплуатацию до 03.08.2018.

С поступившим ходатайством об установлении публичного сервитута и прилагаемым к нему описанием местоположения границ публичного сервитута заинтересованные лица могут ознакомиться в управлении имущественных и земельных отношений администрации города Липецка, расположенном по адресу: г. Липецк, пл. Театральная, д. 1, каб. 226 (пн.–пт. с 8.30 до 13.00).

Заявления об учете прав на земельные участки принимаются в течение 15 дней со дня опубликования сообщения через приемную управления имущественных и земельных отношений администрации города Липецка. Дата окончания приема заявлений – 09.01.2023.

Информация о поступившем ходатайстве об установлении публичного сервитута размещена на официальном сайте администрации города Липецка – www.lipetskcity.ru, а также в газете «Первый номер официально».

ОПИСАНИЕ МЕСТОПОЛОЖЕНИЯ ГРАНИЦ
публичного сервитута
Трансформаторная подстанция - 325
(наименование объекта)
Схема расположения границ публичного сервитута

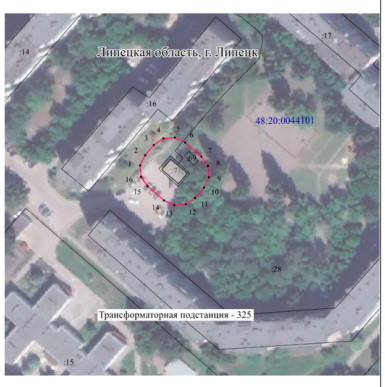

Масштаб 1 : 1000

Используемые условные знаки и обозначения:

	- характерная точка границы публичного сервитута объекта электросетевого хозяйства
	- граница административно-территориального деления
48:20:1470201	- кадастровый номер квартала
	- граница кадастрового квартала
:960	- кадастровый номер земельного участка
	- существующая часть границы, имеющаяся в ГКН сведения о которой достаточны для определения ее местоположения
	- механизмом сооружения, в целях размещения которого устанавливается публичный сервитут

Лист № 2

ОПИСАНИЕ МЕСТОПОЛОЖЕНИЯ ГРАНИЦ
публичного сервитута
Трансформаторная подстанция - 325
(наименование объекта)

Сведения о характерных точках границ объекта
Система координат МСК-48, зона 1
Площадь объекта 682 кв.м
48:20:0044101:69 18.00 кв.м
48:20:0044101:7 94.00 кв.м

Обозначение характерных точек границ	Координаты, м	
	X	Y
1	2	3
1	416533.51	1320849.93
2	416538.18	1320852.17
3	416542.87	1320856.19
4	416545.79	1320860.45
5	416546.19	1320865.61
6	416543.96	1320870.28
7	416537.54	1320877.79
8	416533.27	1320880.72
9	416528.11	1320881.12
10	416523.44	1320878.89
11	416518.74	1320874.87
12	416515.81	1320870.60
13	416515.41	1320865.44
14	416517.64	1320860.77
15	416524.07	1320853.26
16	416528.35	1320850.33
1	416533.51	1320849.93

СООБЩЕНИЕ ОБ УСТАНОВЛЕНИИ ПУБЛИЧНОГО СЕРВИТУТА

В соответствии со статьей 39.37 Земельного кодекса Российской Федерации администрация города Липецка информирует о возможном установлении публичного сервитута в целях организации теплоснабжения населения – для эксплуатации объектов электросетевого хозяйства как объектов местного значения, обеспечивающих электроснабжение, в отношении земельных участков с кадастровыми номерами: 48:20:0029401:42, 48:20:0029401:55, 48:20:0029401:48, 48:20:0029401:59, 48:20:0029401:54, 48:20:0029401:12, согласно схеме расположения границ публичного сервитута (приложение).

Обоснование необходимости установления публичного сервитута в соответствии с п. 5 ч. 1 ст. 39.41 Земельного кодекса Российской Федерации, подпунктом «к» пункта 2 Приказа Росреестра от 19.04.2022 № П/0150 «Об утверждении требований к форме ходатайства об установлении публичного сервитута, содержанию обоснования необходимости публичного сервитута».

ПАО «Россети Центр» как сетевая организация, являющаяся субъектом естественных монополий, осуществляет эксплуатацию инженерного сооружения «Трансформаторная подстанция-342», находящегося у ПАО «Россети Центр» в лизинге на основании договора финансовой аренды недвижимого имущества№ 1008/К_4-ДЛ от 13.08.2021 и введенного в эксплуатацию до 03.08.2018.

С поступившим ходатайством об установлении публичного сервитута и прилагаемым к нему описанием местоположения границ публичного сервитута заинтересованные лица могут ознакомиться в управлении имущественных и земельных отношений администрации города Липецка, расположенном по адресу: г. Липецк, пл. Театральная, д. 1, каб. 226 (пн.–пт. с 8.30 до 13.00).

Заявления об учете прав на земельные участки принимаются в течение 15 дней со дня опубликования сообщения через приемную управления имущественных и земельных отношений администрации города Липецка. Дата окончания приема заявлений – 09.01.2023.

Информация о поступившем ходатайстве об установлении публичного сервитута размещена на официальном сайте администрации города Липецка – www.lipetskcity.ru, а также в газете «Первый номер официально».

СХЕМА РАСПОЛОЖЕНИЯ ГРАНИЦ ПУБЛИЧНОГО СЕРВИТУТА
Трансформаторная подстанция- 342
(наименование объекта)



Масштаб 1 : 1000

Используемые условные знаки и обозначения:

	- граница публичного сервитута объекта электросетевого хозяйства
	- местоположение сооружения, в отношении которого устанавливается сервитут
:140	- кадастровый номер земельного участка
	- граница земельного участка
48:20:0940174	- номер кадастрового квартала
	- граница кадастрового квартала
	- граница муниципального образования

Лист № 2

Сведения о характерных точках границ объекта
Площадь объекта 661 кв.м
48:20:0029401:42 94,79 кв.м
48:20:0029401:55 27,89 кв.м
48:20:0029401:48 22,53 кв.м
48:20:0029401:59 9,76 кв.м
48:20:0029401:54 379,44 кв.м
48:20:0029401:12 107,21 кв.м

Обозначение характерных точек границ	Координаты, м	
	X	Y
1	2	3
1	418918.44	1320713.52
2	418908.33	1320723.88
3	418901.13	1320725.79
4	418894.33	1320722.92
5	418888.46	1320714.57
6	418889.26	1320707.16
7	418899.68	1320696.93
8	418907.12	1320694.97
9	418913.67	1320698.16
10	418919.12	1320706.20
1	418918.44	1320713.52

СООБЩЕНИЕ ОБ УСТАНОВЛЕНИИ ПУБЛИЧНОГО СЕРВИТУТА

В соответствии со статьей 39.37 Земельного кодекса Российской Федерации администрация города Липецка информирует о возможном установлении публичного сервитута в целях организации теплоснабжения населения – для эксплуатации объектов электросетевого хозяйства как объектов местного значения, обеспечивающих электроснабжение, в отношении земельного участка с кадастровыми номером 48:20:0029502:54, согласно схеме расположения границ публичного сервитута (приложение).

Обоснование необходимости установления публичного сервитута в соответствии с п. 5 ч. 1 ст. 39.41 Земельного кодекса Российской Федерации, подпунктом «к» пункта 2 Приказа Росреестра от 19.04.2022 № П/0150 «Об утверждении требований к форме ходатайства об установлении публичного сервитута, содержанию обоснования необходимости публичного сервитута».

ПАО «Россети Центр» как сетевая организация, являющаяся субъектом естественных монополий, осуществляет эксплуатацию инженерного сооружения «Трансформаторная подстанция-329», находящегося у ПАО «Россети Центр» в лизинге на основании договора финансовой аренды недвижимого имущества№ 1008/К_4-ДЛ от 13.08.2021 и введенного в эксплуатацию до 03.08.2018.

С поступившим ходатайством об установлении публичного сервитута и прилагаемым к нему описанием местоположения границ публичного сервитута заинтересованные лица могут ознакомиться в управлении имущественных и земельных отношений администрации города Липецка, расположенном по адресу: г. Липецк, пл. Театральная, д. 1, каб. 226 (пн.–пт. с 8.30 до 13.00).

Заявления об учете прав на земельные участки принимаются в течение 15 дней со дня опубликования сообщения через приемную управления имущественных и земельных отношений администрации города Липецка. Дата окончания приема заявлений – 09.01.2023.

Информация о поступившем ходатайстве об установлении публичного сервитута размещена на официальном сайте администрации города Липецка – www.lipetskcity.ru, а также в газете «Первый номер официально».

СХЕМА РАСПОЛОЖЕНИЯ ГРАНИЦ ПУБЛИЧНОГО СЕРВИТУТА
Трансформаторная подстанция - 329
(наименование объекта)

Масштаб 1 : 1000

Используемые условные знаки и обозначения:

	- граница публичного сервитута объекта электросетевого хозяйства
	- местоположение сооружения, в отношении которого устанавливается сервитут
:140	- кадастровый номер земельного участка
	- граница земельного участка
48:20:0940174	- номер кадастрового квартала
	- граница кадастрового квартала
	- граница муниципального образования

Лист № 2

Сведения о характерных точках границ объекта
Площадь объекта 599 кв.м
48:20:0029502:54 158,15 кв.м

Обозначение характерных точек границ	Координаты, м	
	X	Y
1	2	3
1	420041.27	1321920.66
2	420036.36	1321926.36
3	420027.24	1321927.89
4	420018.03	1321926.70
5	420013.38	1321922.22
6	420011.68	1321914.10
7	420014.94	1321906.58
8	420022.11	1321903.52
9	420030.77	1321903.29
10	420038.35	1321906.15
11	420041.49	1321911.71
1	420041.27	1321920.66

СООБЩЕНИЕ ОБ УСТАНОВЛЕНИИ ПУБЛИЧНОГО СЕРВИТУТА

В соответствии со статьей 39.37 Земельного кодекса Российской Федерации администрация города Липецка информирует о возможном установлении публичного сервитута в целях организации теплоснабжения населения – для эксплуатации объектов электросетевого хозяйства как объектов местного значения, обеспечивающих электроснабжение, в отношении земельных участков с кадастровыми номерами: 48:20:0028401:20, 48:20:0028401:11, согласно схеме расположения границ публичного сервитута (приложение).

Обоснование необходимости установления публичного сервитута в соответствии с п. 5 ч. 1 ст. 39.41 Земельного кодекса Российской Федерации, подпунктом «к» пункта 2 Приказа Росреестра от 19.04.2022 № П/0150 «Об утверждении требований к форме ходатайства об установлении публичного сервитута, содержанию обоснования необходимости публичного сервитута».

ПАО «Россети Центр» как сетевая организация, являющаяся субъектом естественных монополий, осуществляет эксплуатацию инженерного сооружения «Трансформаторная подстанция-395», находящегося у ПАО «Россети Центр» в лизинге на основании договора финансовой аренды недвижимого имущества№ 1008/К_4-ДЛ от 13.08.2021 и введенного в эксплуатацию до 03.08.2018.

С поступившим ходатайством об установлении публичного сервитута и прилагаемым к нему описанием местоположения границ публичного сервитута заинтересованные лица могут ознакомиться в управлении имущественных и земельных отношений администрации города Липецка, расположенном по адресу: г. Липецк, пл. Театральная, д. 1, каб. 226 (пн.–пт. с 8.30 до 13.00).

Заявления об учете прав на земельные участки принимаются в течение 15 дней со дня опубликования сообщения через приемную управления имущественных и земельных отношений администрации города Липецка. Дата окончания приема заявлений – 09.01.2023.

Информация о поступившем ходатайстве об установлении публичного сервитута размещена на официальном сайте администрации города Липецка – www.lipetskcity.ru, а также в газете «Первый номер официально».

СХЕМА РАСПОЛОЖЕНИЯ ГРАНИЦ ПУБЛИЧНОГО СЕРВИТУТА
Трансформаторная подстанция - 395 общей площадью 58,3 кв.м.
(наименование объекта)

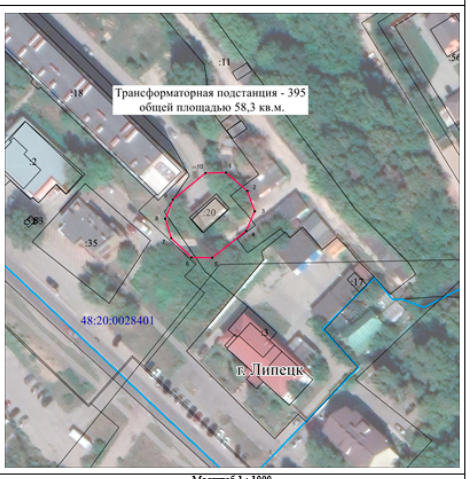

Масштаб 1 : 1000

Используемые условные знаки и обозначения:

	- граница публичного сервитута объекта электросетевого хозяйства
	- местоположение сооружения, в отношении которого устанавливается сервитут
:140	- кадастровый номер земельного участка
	- граница земельного участка
48:20:0940174	- номер кадастрового квартала
	- граница кадастрового квартала
	- граница муниципального образования

Лист № 2

Сведения о характерных точках границ объекта
Площадь объекта 702 кв.м
48:20:0028401:20 92,28 кв.м
48:20:0028401:11 46,40 кв. м.

Обозначение характерных точек границ	Координаты, м	
	X	Y
1	2	3
1	421401.48	1322416.47
2	421394.72	1322424.18
3	421387.43	1322426.87
4	421380.30	1322423.80
5	421370.54	1322411.45
6	421370.61	1322403.99
7	421377.62	1322396.60
8	421384.65	1322394.40
9	421391.65	1322397.18
10	421401.24	1322409.05
11	421401.48	1322416.47
1	421401.48	1322416.47

СООБЩЕНИЕ ОБ УСТАНОВЛЕНИИ ПУБЛИЧНОГО СЕРВИТУТА

В соответствии со статьей 39.37 Земельного кодекса Российской Федерации администрация города Липецка информирует о возможном установлении публичного сервитута в целях организации теплоснабжения населения – для эксплуатации объектов электросетевого хозяйства как объектов местного значения, обеспечивающих электроснабжение, в отношении земельных участков с кадастровыми номерами: 48:20:0028305:25, 48:20:0028305:8, согласно схеме расположения границ публичного сервитута (приложение).

Обоснование необходимости установления публичного сервитута в соответствии с п. 5 ч. 1 ст. 39.41 Земельного кодекса Российской Федерации, подпунктом «к» пункта 2 Приказа Росреестра от 19.04.2022 № П/0150 «Об утверждении требований к форме ходатайства об установлении публичного сервитута, содержанию обоснования необходимости публичного сервитута».

ПАО «Россети Центр» как сетевая организация, являющаяся субъектом естественных монополий, осуществляет эксплуатацию инженерного сооружения «Трансформаторная подстанция-397», находящегося у ПАО «Россети Центр» в лизинге на основании договора финансовой аренды недвижимого имущества№ 1008/К_4-ДЛ от 13.08.2021 и введенного в эксплуатацию до 03.08.2018.

С поступившим ходатайством об установлении публичного сервитута и прилагаемым к нему описанием местоположения границ публичного сервитута заинтересованные лица могут ознакомиться в управлении имущественных и земельных отношений администрации города Липецка, расположенном по адресу: г. Липецк, пл. Театральная, д. 1, каб. 226 (пн.–пт. с 8.30 до 13.00).

Заявления об учете прав на земельные участки принимаются в течение 15 дней со дня опубликования сообщения через приемную управления имущественных и земельных отношений администрации города Липецка. Дата окончания приема заявлений – 09.01.2023.

Информация о поступившем ходатайстве об установлении публичного сервитута размещена на официальном сайте администрации города Липецка – www.lipetskcity.ru, а также в газете «Первый номер официально».

СХЕМА РАСПОЛОЖЕНИЯ ГРАНИЦ ПУБЛИЧНОГО СЕРВИТУТА
Трансформаторная подстанция-397
(наименование объекта)

Масштаб 1 : 1000

Используемые условные знаки и обозначения:

	- граница публичного сервитута объекта электросетевого хозяйства
	- местоположение сооружения, в отношении которого устанавливается сервитут
:140	- кадастровый номер земельного участка
	- граница земельного участка
48:20:0940174	- номер кадастрового квартала
	- граница кадастрового квартала
	- граница муниципального образования

Лист № 2

Сведения о характерных точках границ объекта		
Площадь объекта 665 кв.м		
48:20:0028305:25 95,09 кв.м		
48:20:0028305:8 10,80 кв.м		
Обозначение характерных точек границ	**Координаты, м**	
	X	**Y**
1	**2**	**3**
1	421097.14	1322787.12
2	421092.05	1322792.28
3	421076.75	1322793.41
4	421070.26	1322790.00
5	421066.84	1322783.24
6	421068.04	1322773.61
7	421073.26	1322768.49
8	421088.04	1322767.48
9	421094.74	1322770.63
10	421098.02	1322777.96
1	421097.14	1322787.12

СООБЩЕНИЕ ОБ УСТАНОВЛЕНИИ ПУБЛИЧНОГО СЕРВИТУТА

В соответствии со статьей 39.37 Земельного кодекса Российской Федерации администрация города Липецка информирует о возможном установлении публичного сервитута в целях организации теплоснабжения населения – для эксплуатации объектов электросетевого хозяйства как объектов местного значения, обеспечивающих электроснабжение, в отношении земельных участков с кадастровыми номерами: 48:02:1030101:1681, 48:02:1030101:1780, 48:02:1030101:1781, 48:02:1030101:1682, согласно схеме расположения границ публичного сервитута (приложение).

Обоснование необходимости установления публичного сервитута в соответствии с п. 5 ч. 1 ст. 39.41 Земельного кодекса Российской Федерации, подпунктом «к» пункта 2 Приказа Росреестра от 19.04.2022 № П/0150 «Об утверждении требований к форме ходатайства об установлении публичного сервитута, содержанию обоснования необходимости публичного сервитута».

ПАО «Россети Центр» как сетевая организация, являющаяся субъектом естественных монополий, осуществляет эксплуатацию инженерного сооружения «Трансформаторная подстанция-557», находящегося у ПАО «Россети Центр» в лизинге на основании договора финансовой аренды недвижимого имущества№ 1008/К_4-ДЛ от 13.08.2021 и введенного в эксплуатацию до 03.08.2018.

С поступившим ходатайством об установлении публичного сервитута и прилагаемым к нему описанием местоположения границ публичного сервитута заинтересованные лица могут ознакомиться в управлении имущественных и земельных отношений администрации города Липецка, расположенном по адресу: г. Липецк, пл. Театральная, д. 1, каб. 226 (пн.–пт. с 8.30 до 13.00).

Заявления об учете прав на земельные участки принимаются в течение 15 дней со дня опубликования сообщения через приемную управления имущественных и земельных отношений администрации города Липецка. Дата окончания приема заявлений – 09.01.2023.

Информация о поступившем ходатайстве об установлении публичного сервитута размещена на официальном сайте администрации города Липецка – www.lipetskcity.ru, а также в газете «Первый номер официально».

СХЕМА РАСПОЛОЖЕНИЯ ГРАНИЦ ПУБЛИЧНОГО СЕРВИТУТА
Трансформаторная подстанция- 557
(наименование объекта)

Масштаб 1 : 1000

Используемые условные знаки и обозначения:

	- граница публичного сервитута объекта электросетевого хозяйства
	- местоположение сооружения, в отношении которого устанавливается сервитут
:140	- кадастровый номер земельного участка
	- граница земельного участка
48:20:0940174	- номер кадастрового квартала
	- граница кадастрового квартала
	- граница муниципального образования

Лист № 2

Сведения о характерных точках границ объекта		
Площадь объекта 671 кв.м		
48:02:1030101:1681 105, 53 кв.м		
48:02:1030101:1780 473, 51 кв.м		
48:02:1030101:1781 33,70 кв.м		
48:02:1030101:1682 58,46 кв.м		
Обозначение характерных точек границ	**Координаты, м**	
	X	**Y**
1	**2**	**3**
1	405397.28	1324041.50
2	405391.40	1324046.66
3	405381.98	1324049.01
4	405375.59	1324045.71
5	405369.57	1324031.89
6	405369.84	1324024.33
7	405375.52	1324019.18
8	405384.82	1324016.66
9	405391.31	1324019.87
10	405397.64	1324034.46
1	405397.28	1324041.50

СООБЩЕНИЕ ОБ УСТАНОВЛЕНИИ ПУБЛИЧНОГО СЕРВИТУТА

В соответствии со статьей 39.37 Земельного кодекса Российской Федерации администрация города Липецка информирует о возможном установлении публичного сервитута в целях организации теплоснабжения населения – для эксплуатации объектов электросетевого хозяйства как объектов местного значения, обеспечивающих электроснабжение, в отношении земельного участка с кадастровыми номером 48:20:0035102:398, согласно схеме расположения границ публичного сервитута (приложение).

Обоснование необходимости установления публичного сервитута в соответствии с п. 5 ч. 1 ст. 39.41 Земельного кодекса Российской Федерации, подпунктом «к» пункта 2 Приказа Росреестра от 19.04.2022 № П/0150 «Об утверждении требований к форме ходатайства об установлении публичного сервитута, содержанию обоснования необходимости публичного сервитута».

ПАО «Россети Центр» как сетевая организация, являющаяся субъектом естественных монополий, осуществляет эксплуатацию инженерного сооружения «Трансформаторная подстанция-529», находящегося у ПАО «Россети Центр» в лизинге на основании договора финансовой аренды недвижимого имущества№ 1008/К_4-ДЛ от 13.08.2021 и введенного в эксплуатацию до 03.08.2018.

С поступившим ходатайством об установлении публичного сервитута и прилагаемым к нему описанием местоположения границ публичного сервитута заинтересованные лица могут ознакомиться в управлении имущественных и земельных отношений администрации города Липецка, расположенном по адресу: г. Липецк, пл. Театральная, д. 1, каб. 226 (пн.–пт. с 8.30 до 13.00).

Заявления об учете прав на земельные участки принимаются в течение 15 дней со дня опубликования сообщения через приемную управления имущественных и земельных отношений администрации города Липецка. Дата окончания приема заявлений – 09.01.2023.

Информация о поступившем ходатайстве об установлении публичного сервитута размещена на официальном сайте администрации города Липецка – www.lipetskcity.ru, а также в газете «Первый номер официально».

СХЕМА РАСПОЛОЖЕНИЯ ГРАНИЦ ПУБЛИЧНОГО СЕРВИТУТА
Трансформаторная подстанция - 529
(наименование объекта)

Масштаб 1 : 1000

Используемые условные знаки и обозначения:

	- граница публичного сервитута объекта электросетевого хозяйства
	- местоположение сооружения, в отношении которого устанавливается сервитут
:140	- кадастровый номер земельного участка
	- граница земельного участка
48:20:0940174	- номер кадастрового квартала
	- граница кадастрового квартала
	- граница муниципального образования

Лист № 2

Сведения о характерных точках границ объекта		
Площадь объекта 501 кв.м		
48:20:0035102:398 26,60 кв.м		
Обозначение характерных точек границ	**Координаты, м**	
	X	**Y**
1	**2**	**3**
1	417041.49	1326983.26
2	417036.46	1326990.06
3	417028.74	1326993.15
4	417021.64	1326990.86
5	417016.42	1326983.91
6	417016.17	1326976.83
7	417021.01	1326970.13
8	417029.12	1326966.75
9	417036.31	1326968.94
10	417041.72	1326975.60
1	417041.49	1326983.26

СООБЩЕНИЕ ОБ УСТАНОВЛЕНИИ ПУБЛИЧНОГО СЕРВИТУТА

В соответствии со статьей 39.37 Земельного кодекса Российской Федерации администрация города Липецка информирует о возможном установлении публичного сервитута в целях организации теплоснабжения населения – для эксплуатации объектов электросетевого хозяйства как объектов местного значения, обеспечивающих электроснабжение, в отношении земельных участков с кадастровыми номерами: 48:20:0011207:13 48:20:0011207:14, согласно схеме расположения границ публичного сервитута (приложение).

Обоснование необходимости установления публичного сервитута в соответствии с п. 5 ч. 1 ст. 39.41 Земельного кодекса Российской Федерации, подпунктом «к» пункта 2 Приказа Росреестра от 19.04.2022 № П/0150 «Об утверждении требований к форме ходатайства об установлении публичного сервитута, содержанию обоснования необходимости публичного сервитута».

ПАО «Россети Центр» как сетевая организация, являющаяся субъектом естественных монополий, осуществляет эксплуатацию инженерного сооружения «Трансформаторная подстанция-606», находящегося у ПАО «Россети Центр» в лизинге на основании договора финансовой аренды недвижимого имущества№ 1008/К_4-ДЛ от 13.08.2021 и введенного в эксплуатацию до 03.08.2018.

С поступившим ходатайством об установлении публичного сервитута и прилагаемым к нему описанием местоположения границ публичного сервитута заинтересованные лица могут ознакомиться в управлении имущественных и земельных отношений администрации города Липецка, расположенном по адресу: г. Липецк, пл. Театральная, д. 1, каб. 226 (пн.–пт. с 8.30 до 13.00).

Заявления об учете прав на земельные участки принимаются в течение 15 дней со дня опубликования сообщения через приемную управления имущественных и земельных отношений администрации города Липецка. Дата окончания приема заявлений – 09.01.2023.

Информация о поступившем ходатайстве об установлении публичного сервитута размещена на официальном сайте администрации города Липецка – www.lipetskcity.ru, а также в газете «Первый номер официально».

ОПИСАНИЕ МЕСТОПОЛОЖЕНИЯ ГРАНИЦ
публичного сервитута
Трансформаторная подстанция-606
(наименование объекта)
Схема расположения границ публичного сервитута

Масштаб 1 : 1000

Используемые условные знаки и обозначения:

• 1	- характерная точка границы публичного сервитута объекта электросетевого хозяйства
	- граница административно-территориального деления
48:20:1470201	- кадастровый номер квартала
	- граница кадастрового квартала
:960	- кадастровый номер земельного участка
	- существующая часть границы, имеющаяся в ГКН сведения о которой достаточны для определения ее местоположения
	- инженерное сооружение, в целях размещения которого устанавливается публичный сервитут

Лист № 2

ОПИСАНИЕ МЕСТОПОЛОЖЕНИЯ ГРАНИЦ
публичного сервитута
Трансформаторная подстанция-606
(наименование объекта)

Сведения о характерных точках границ объекта		
Система координат МСК-48, зона 1		
Площадь объекта 705 кв.м		
48:20:0011207:13 66.00 кв.м		
48:20:0011207:14 639.00 кв.м		
Обозначение характерных точек границ	**Координаты, м**	
	X	**Y**
1	**2**	**3**
1	415438.08	1317038.22
2	415442.13	1317041.45
3	415444.02	1317046.27
4	415443.24	1317051.40
5	415440.63	1317057.37
6	415437.41	1317061.41
7	415432.59	1317063.30
8	415427.48	1317062.53
9	415417.98	1317058.39
10	415413.92	1317055.16
11	415412.03	1317050.34
12	415412.81	1317045.21
13	415415.42	1317039.24
14	415418.64	1317035.20
15	415423.46	1317033.31
16	415428.58	1317034.08
1	415438.08	1317038.22

СООБЩЕНИЕ ОБ УСТАНОВЛЕНИИ ПУБЛИЧНОГО СЕРВИТУТА

В соответствии со статьей 39.37 Земельного кодекса Российской Федерации администрация города Липецка информирует о возможном установлении публичного сервитута в целях организации теплоснабжения населения – для эксплуатации объектов электросетевого хозяйства как объектов местного значения, обеспечивающих электроснабжение, в отношении земельных участков с кадастровыми номерами: 48:20:0040901:1, 48:20:0040901:3, согласно схеме расположения границ публичного сервитута (приложение).

Обоснование необходимости установления публичного сервитута в соответствии с п. 5 ч. 1 ст. 39.41 Земельного кодекса Российской Федерации, подпунктом «к» пункта 2 Приказа Росреестра от 19.04.2022 № П/0150 «Об утверждении требований к форме ходатайства об установлении публичного сервитута, содержанию обоснования необходимости публичного сервитута».

ПАО «Россети Центр» как сетевая организация, являющаяся субъектом естественных монополий, осуществляет эксплуатацию инженерного сооружения «Трансформаторная подстанция-703», находящегося у ПАО «Россети Центр» в лизинге на основании договора финансовой аренды недвижимого имущества№ 1008/К_4-ДЛ от 13.08.2021 и введенного в эксплуатацию до 03.08.2018.

С поступившим ходатайством об установлении публичного сервитута и прилагаемым к нему описанием местоположения границ публичного сервитута заинтересованные лица могут ознакомиться в управлении имущественных и земельных отношений администрации города Липецка, расположенном по адресу: г. Липецк, пл. Театральная, д. 1, каб. 226 (пн.–пт. с 8.30 до 13.00).

Заявления об учете прав на земельные участки принимаются в течение 15 дней со дня опубликования сообщения через приемную управления имущественных и земельных отношений администрации города Липецка. Дата окончания приема заявлений – 09.01.2023.

Информация о поступившем ходатайстве об установлении публичного сервитута размещена на официальном сайте администрации города Липецка – www.lipetskcity.ru, а также в газете «Первый номер официально».

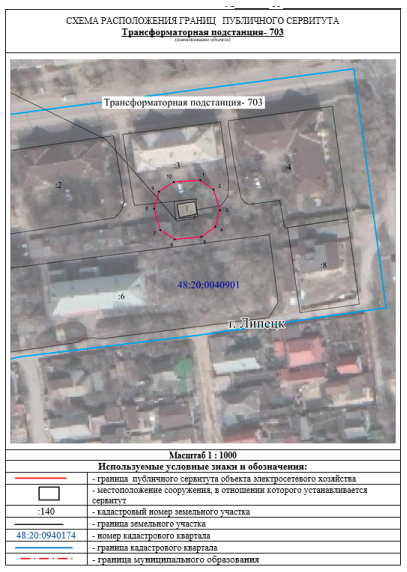

Лист № 2

Сведения о характерных точках границ объекта		
Площадь объекта	564 кв.м	
48:20:0040901:1	71,67 кв.м	
48:20:0040901:3	208,60 кв.м	
Обозначение характерных точек границ	Координаты, м	
	X	Y
1	2	3
1	411158.03	1325221.93
2	411154.04	1325227.60
3	411145.17	1325230.30
4	411138.03	1325228.35
5	411133.74	1325222.35
6	411132.67	1325210.91
7	411136.62	1325204.73
8	411145.81	1325202.06
9	411153.13	1325204.14
10	411157.22	1325210.49
1	411158.03	1325221.93

СООБЩЕНИЕ ОБ УСТАНОВЛЕНИИ ПУБЛИЧНОГО СЕРВИТУТА

В соответствии со статьей 39.37 Земельного кодекса Российской Федерации администрация города Липецка информирует о возможном установлении публичного сервитута в целях организации теплоснабжения населения – для эксплуатации объектов электросетевого хозяйства как объектов местного значения, обеспечивающих электроснабжение, в отношении земельного участка с кадастровыми номером 48:20:0042801:3, согласно схеме расположения границ публичного сервитута (приложение).

Обоснование необходимости установления публичного сервитута в соответствии с п. 5 ч. 1 ст. 39.41 Земельного кодекса Российской Федерации, подпунктом «к» пункта 2 Приказа Росреестра от 19.04.2022 № П/0150 «Об утверждении требований к форме ходатайства об установлении публичного сервитута, содержанию обоснования необходимости публичного сервитута».

ПАО «Россети Центр» как сетевая организация, являющаяся субъектом естественных монополий, осуществляет эксплуатацию инженерного сооружения «Трансформаторная подстанция-722», находящегося у ПАО «Россети Центр» в лизинге на основании договора финансовой аренды недвижимого имущества№ 1008/К_4-ДЛ от 13.08.2021 и введенного в эксплуатацию до 03.08.2018.

С поступившим ходатайством об установлении публичного сервитута и прилагаемым к нему описанием местоположения границ публичного сервитута заинтересованные лица могут ознакомиться в управлении имущественных и земельных отношений администрации города Липецка, расположенном по адресу: г. Липецк, пл. Театральная, д. 1, каб. 226 (пн.–пт. с 8.30 до 13.00).

Заявления об учете прав на земельные участки принимаются в течение 15 дней со дня опубликования сообщения через приемную управления имущественных и земельных отношений администрации города Липецка. Дата окончания приема заявлений – 09.01.2023.

Информация о поступившем ходатайстве об установлении публичного сервитута размещена на официальном сайте администрации города Липецка – www.lipetskcity.ru, а также в газете «Первый номер официально».

Лист № 2

Сведения о характерных точках границ объекта		
Площадь объекта	562 кв.м	
48:20:0042801:3	70,46 кв.м	
Обозначение характерных точек границ	Координаты, м	
	X	Y
1	2	3
1	411128.66	1324649.64
2	411124.43	1324655.52
3	411115.72	1324657.33
4	411108.62	1324655.80
5	411104.05	1324648.76
6	411103.74	1324637.65
7	411108.14	1324631.37
8	411117.44	1324629.68
9	411124.32	1324632.30
10	411128.29	1324638.34
1	411128.66	1324649.64

СООБЩЕНИЕ ОБ УСТАНОВЛЕНИИ ПУБЛИЧНОГО СЕРВИТУТА

В соответствии со статьей 39.37 Земельного кодекса Российской Федерации администрация города Липецка информирует о возможном установлении публичного сервитута в целях организации теплоснабжения населения – для эксплуатации объектов электросетевого хозяйства как объектов местного значения, обеспечивающих электроснабжение, в отношении земельных участков с кадастровыми номерами: 48:20:0042801:8, 48:20:0042801:11, 48:20:0042801:12, согласно схеме расположения границ публичного сервитута (приложение).

Обоснование необходимости установления публичного сервитута в соответствии с п. 5 ч. 1 ст. 39.41 Земельного кодекса Российской Федерации, подпунктом «к» пункта 2 Приказа Росреестра от 19.04.2022 № П/0150 «Об утверждении требований к форме ходатайства об установлении публичного сервитута, содержанию обоснования необходимости публичного сервитута».

ПАО «Россети Центр» как сетевая организация, являющаяся субъектом естественных монополий, осуществляет эксплуатацию инженерного сооружения «Трансформаторная подстанция-709», находящегося у ПАО «Россети Центр» в лизинге на основании договора финансовой аренды недвижимого имущества№ 1008/К_4-ДЛ от 13.08.2021 и введенного в эксплуатацию до 03.08.2018.

С поступившим ходатайством об установлении публичного сервитута и прилагаемым к нему описанием местоположения границ публичного сервитута заинтересованные лица могут ознакомиться в управлении имущественных и земельных отношений администрации города Липецка, расположенном по адресу: г. Липецк, пл. Театральная, д. 1, каб. 226 (пн.–пт. с 8.30 до 13.00).

Заявления об учете прав на земельные участки принимаются в течение 15 дней со дня опубликования сообщения через приемную управления имущественных и земельных отношений администрации города Липецка. Дата окончания приема заявлений – 09.01.2023.

Информация о поступившем ходатайстве об установлении публичного сервитута размещена на официальном сайте администрации города Липецка – www.lipetskcity.ru, а также в газете «Первый номер официально».

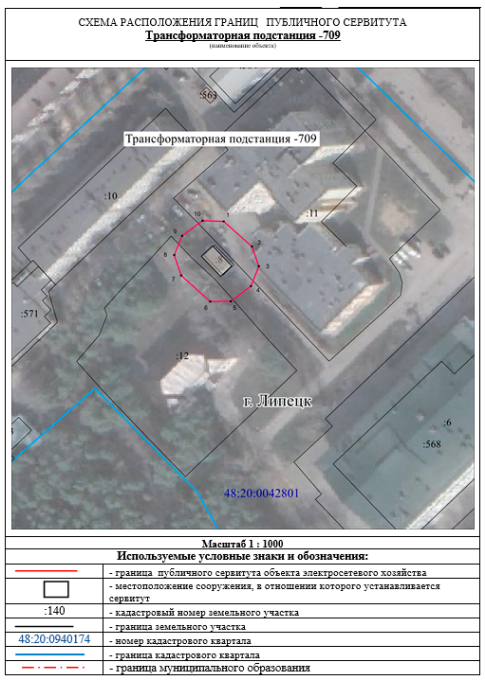

Лист № 2

Сведения о характерных точках границ объекта		
Площадь объекта	621 кв.м	
48:20:0042801:8	52,07 кв.м	
48:20:0042801:11	178,01 кв.м	
48:20:0042801:12	159,08 кв. м.	
Обозначение характерных точек границ	Координаты, м	
	X	Y
1	2	3
1	411286.22	1324479.66
2	411277.25	1324489.73
3	411270.22	1324492.20
4	411263.12	1324489.39
5	411257.66	1324482.17
6	411257.64	1324474.81
7	411266.90	1324464.45
8	411274.23	1324461.98
9	411281.04	1324464.79
10	411286.49	1324472.11
1	411286.22	1324479.66

СООБЩЕНИЕ ОБ УСТАНОВЛЕНИИ ПУБЛИЧНОГО СЕРВИТУТА

В соответствии со статьей 39.37 Земельного кодекса Российской Федерации администрация города Липецка информирует о возможном установлении публичного сервитута в целях организации теплоснабжения населения – для эксплуатации объектов электросетевого хозяйства как объектов местного значения, обеспечивающих электроснабжение, в отношении земельных участков с кадастровыми номерами: 48:20:0043601:33, 48:20:0043601:21, согласно схеме расположения границ публичного сервитута (приложение).

Обоснование необходимости установления публичного сервитута в соответствии с п. 5 ч. 1 ст. 39.41 Земельного кодекса Российской Федерации, подпунктом «к» пункта 2 Приказа Росреестра от 19.04.2022 № П/0150 «Об утверждении требований к форме ходатайства об установлении публичного сервитута, содержанию обоснования необходимости публичного сервитута».

ПАО «Россети Центр» как сетевая организация, являющаяся субъектом естественных монополий, осуществляет эксплуатацию инженерного сооружения «Трансформаторная подстанция-818», находящегося у ПАО «Россети Центр» в лизинге на основании договора финансовой аренды недвижимого имущества№ 1008/К_4-ДЛ от 13.08.2021 и введенного в эксплуатацию до 03.08.2018.

С поступившим ходатайством об установлении публичного сервитута и прилагаемым к нему описанием местоположения границ публичного сервитута заинтересованные лица могут ознакомиться в управлении имущественных и земельных отношений администрации города Липецка, расположенном по адресу: г. Липецк, пл. Театральная, д. 1, каб. 226 (пн.–пт. с 8.30 до 13.00).

Заявления об учете прав на земельные участки принимаются в течение 15 дней со дня опубликования сообщения через приемную управления имущественных и земельных отношений администрации города Липецка. Дата окончания приема заявлений – 09.01.2023.

Информация о поступившем ходатайстве об установлении публичного сервитута размещена на официальном сайте администрации города Липецка – www.lipetskcity.ru, а также в газете «Первый номер официально».



Лист № 2

ОПИСАНИЕ МЕСТОПОЛОЖЕНИЯ ГРАНИЦ публичного сервитута		
Трансформаторная подстанция-818		
(наименование объекта)		
Сведения о характерных точках границ объекта		
Система координат МСК-48, зона 1		
Площадь объекта 693 кв.м		
48:20:0043601:33	158.94 кв.м	
48:20:0043601:21	102.00 кв.м	
Обозначение характерных точек границ	Координаты, м	
	X	Y
1	2	3
1	416514.19	1319844.54
2	416522.01	1319851.30
3	416524.92	1319855.59
4	416525.29	1319860.75
5	416523.04	1319865.41
6	416519.04	1319870.04
7	416514.75	1319872.95
8	416509.59	1319873.32
9	416504.93	1319871.07
10	416497.11	1319864.31
11	416494.20	1319860.02
12	416493.83	1319854.86
13	416496.08	1319850.20
14	416500.08	1319845.57
15	416504.37	1319842.66
16	416509.53	1319842.29
1	416514.19	1319844.54

СООБЩЕНИЕ ОБ УСТАНОВЛЕНИИ ПУБЛИЧНОГО СЕРВИТУТА

В соответствии со статьей 39.37 Земельного кодекса Российской Федерации администрация города Липецка информирует о возможном установлении публичного сервитута в целях организации теплоснабжения населения – для эксплуатации объектов электросетевого хозяйства как объектов местного значения, обеспечивающих электроснабжение, в отношении земельного участка с кадастровыми номером 48:20:0020000:9, согласно схеме расположения границ публичного сервитута (приложение).

Обоснование необходимости установления публичного сервитута в соответствии с п. 5 ч. 1 ст. 39.41 Земельного кодекса Российской Федерации, подпунктом «к» пункта 2 Приказа Росреестра от 19.04.2022 № П/0150 «Об утверждении требований к форме ходатайства об установлении публичного сервитута, содержанию обоснования необходимости публичного сервитута».

ПАО «Россети Центр» как сетевая организация, являющаяся субъектом естественных монополий, осуществляет эксплуатацию инженерного сооружения «Трансформаторная подстанция-819», находящегося у ПАО «Россети Центр» в лизинге на основании договора финансовой аренды недвижимого имущества№ 1008/К_4-ДЛ от 13.08.2021 и введенного в эксплуатацию до 03.08.2018.

С поступившим ходатайством об установлении публичного сервитута и прилагаемым к нему описанием местоположения границ публичного сервитута заинтересованные лица могут ознакомиться в управлении имущественных и земельных отношений администрации города Липецка, расположенном по адресу: г. Липецк, пл. Театральная, д. 1, каб. 226 (пн.–пт. с 8.30 до 13.00).

Заявления об учете прав на земельные участки принимаются в течение 15 дней со дня опубликования сообщения через приемную управления имущественных и земельных отношений администрации города Липецка. Дата окончания приема заявлений – 09.01.2023.

Информация о поступившем ходатайстве об установлении публичного сервитута размещена на официальном сайте администрации города Липецка – www.lipetskcity.ru, а также в газете «Первый номер официально».

СХЕМА РАСПОЛОЖЕНИЯ ГРАНИЦ ПУБЛИЧНОГО СЕРВИТУТА
Трансформаторная подстанция - 820
(наименование объекта)

Масштаб 1 : 1000

Используемые условные знаки и обозначения:

	- граница публичного сервитута объекта электросетевого хозяйства
	- местоположение сооружения, в отношении которого устанавливается сервитут
:140	- кадастровый номер земельного участка
	- граница земельного участка
48:20:0940174	- номер кадастрового квартала
	- граница кадастрового квартала
	- граница муниципального образования

Лист № 2

Сведения о характерных точках границ объекта

Площадь объекта 713 кв.м
48:20:0043601:22 118 кв.м
48:20:0043601:220 131 кв.м

Обозначение характерных точек границ	Координаты, м	
	X	Y
1	2	3
1	416092.62	1319766.22
2	416085.22	1319774.53
3	416080.89	1319777.37
4	416075.73	1319777.67
5	416071.10	1319775.35
6	416066.54	1319771.29
7	416063.70	1319766.96
8	416063.40	1319761.79
9	416065.72	1319757.17
10	416073.12	1319748.88
11	416077.45	1319746.02
12	416082.62	1319745.72
13	416087.24	1319748.04
14	416091.80	1319752.10
15	416094.64	1319756.43
16	416094.94	1319761.60
1	416092.62	1319766.22

СХЕМА РАСПОЛОЖЕНИЯ ГРАНИЦ ПУБЛИЧНОГО СЕРВИТУТА
Трансформаторная подстанция - 819
(наименование объекта)

Масштаб 1 : 1000

Используемые условные знаки и обозначения:

	- граница публичного сервитута объекта электросетевого хозяйства
	- местоположение сооружения, в отношении которого устанавливается сервитут
:140	- кадастровый номер земельного участка
	- граница земельного участка
48:20:0940174	- номер кадастрового квартала
	- граница кадастрового квартала
	- граница муниципального образования

Лист № 2

Сведения о характерных точках границ объекта

Площадь объекта 557 кв.м
48:20:0020000:9 490,75 кв.м

Обозначение характерных точек границ	Координаты, м	
	X	Y
1	2	3
1	420658.45	1323827.03
2	420665.36	1323833.82
3	420658.42	1323836.68
4	420649.42	1323835.77
5	420644.60	1323830.12
6	420643.50	1323818.99
7	420646.76	1323812.20
8	420653.67	1323809.22
9	420663.42	1323810.36
10	420667.88	1323816.52
1	420658.45	1323827.03

СООБЩЕНИЕ ОБ УСТАНОВЛЕНИИ ПУБЛИЧНОГО СЕРВИТУТА

В соответствии со статьей 39.37 Земельного кодекса Российской Федерации администрация города Липецка информирует о возможном установлении публичного сервитута в целях организации теплоснабжения населения – для эксплуатации объектов электросетевого хозяйства как объектов местного значения, обеспечивающих электроснабжение, в отношении земельного участка с кадастровым номером 48:20:0027802:12, согласно схеме расположения границ публичного сервитута (приложение).

Обоснование необходимости установления публичного сервитута в соответствии с п. 5 ч. 1 ст. 39.41 Земельного кодекса Российской Федерации, подпунктом «к» пункта 2 Приказа Росреестра от 19.04.2022 № П/0150 «Об утверждении требований к форме ходатайства об установлении публичного сервитута, содержанию обоснования необходимости публичного сервитута».

ПАО «Россети Центр» как сетевая организация, являющаяся субъектом естественных монополий, осуществляет эксплуатацию инженерного сооружения «Трансформаторная подстанция-459», находящегося у ПАО «Россети Центр» в лизинге на основании договора финансовой аренды недвижимого имущества№ 1008/К_4-ДЛ от 13.08.2021 и введенного в эксплуатацию до 03.08.2018.

С поступившим ходатайством об установлении публичного сервитута и прилагаемым к нему описанием местоположения границ публичного сервитута заинтересованные лица могут ознакомиться в управлении имущественных и земельных отношений администрации города Липецка, расположенном по адресу: г. Липецк, пл. Театральная, д. 1, каб. 226 (пн.–пт. с 8.30 до 13.00).

Заявления об учете прав на земельные участки принимаются в течение 15 дней со дня опубликования сообщения через приемную управления имущественных и земельных отношений администрации города Липецка. Дата окончания приема заявлений – 09.01.2023.

Информация о поступившем ходатайстве об установлении публичного сервитута размещена на официальном сайте администрации города Липецка – www.lipetskcity.ru, а также в газете «Первый номер официально».

СООБЩЕНИЕ ОБ УСТАНОВЛЕНИИ ПУБЛИЧНОГО СЕРВИТУТА

В соответствии со статьей 39.37 Земельного кодекса Российской Федерации администрация города Липецка информирует о возможном установлении публичного сервитута в целях организации теплоснабжения населения – для эксплуатации объектов электросетевого хозяйства как объектов местного значения, обеспечивающих электроснабжение, в отношении земельных участков с кадастровыми номерами 48:20:0043601:22, 48:20:0043601:220, согласно схеме расположения границ публичного сервитута (приложение).

Обоснование необходимости установления публичного сервитута в соответствии с п. 5 ч. 1 ст. 39.41 Земельного кодекса Российской Федерации, подпунктом «л» пункта 3 Приказа Минэкономразвития России от 10.10.2018 № 542 «Об утверждении требований к форме ходатайства об установлении публичного сервитута, содержанию обоснования необходимости публичного сервитута».

ПАО «Россети Центр» как сетевая организация, являющаяся субъектом естественных монополий, осуществляет эксплуатацию инженерного сооружения «Трансформаторная подстанция-820», находящегося у ПАО «Россети Центр» в лизинге на основании договора финансовой аренды недвижимого имущества№ 1008/К_4-ДЛ от 13.08.2021 и введенного в эксплуатацию до 03.08.2018.

С поступившим ходатайством об установлении публичного сервитута и прилагаемым к нему описанием местоположения границ публичного сервитута заинтересованные лица могут ознакомиться в управлении имущественных и земельных отношений администрации города Липецка, расположенном по адресу: г. Липецк, пл. Театральная, д. 1, каб. 226 (пн.–пт. с 8.30 до 13.00).

Заявления об учете прав на земельные участки принимаются в течение 15 дней со дня опубликования сообщения через приемную управления имущественных и земельных отношений администрации города Липецка. Дата окончания приема заявлений – 09.01.2023.

Информация о поступившем ходатайстве об установлении публичного сервитута размещена на официальном сайте администрации города Липецка – www.lipetskcity.ru, а также в газете «Первый номер официально».

СХЕМА РАСПОЛОЖЕНИЯ ГРАНИЦ ПУБЛИЧНОГО СЕРВИТУТА
Трансформаторная подстанция-459
(наименование объекта)

Масштаб 1 : 1000

Используемые условные знаки и обозначения:

	- граница публичного сервитута объекта электросетевого хозяйства
	- местоположение сооружения, в отношении которого устанавливается сервитут
:140	- кадастровый номер земельного участка
	- граница земельного участка
48:20:0940174	- номер кадастрового квартала
	- граница кадастрового квартала
	- граница муниципального образования

Лист № 2

Сведения о характерных точках границ объекта

Площадь объекта 583 кв. м.
48:20:0027802:12 104,30 кв. м.

Обозначение характерных точек границ	Координаты, м	
	X	Y
1	2	3
1	421007.84	1327635.54
2	421001.86	1327638.35
3	420987.04	1327641.87
4	420980.30	1327638.13
5	420976.97	1327629.08
6	420977.85	1327621.55
7	420983.77	1327616.80
8	420998.46	1327613.25
9	421005.18	1327616.90
10	421008.65	1327625.90
1	421007.84	1327635.54

ПЕРВЫЙ НОМЕР
№178 (178) 15 декабря 2022 года

СООБЩЕНИЕ ОБ УСТАНОВЛЕНИИ ПУБЛИЧНОГО СЕРВИТУТА

В соответствии со статьей 39.37 Земельного кодекса Российской Федерации администрация города Липецка информирует о возможном установлении публичного сервитута в целях организации теплоснабжения населения – для эксплуатации объектов электросетевого хозяйства как объектов местного значения, обеспечивающих электроснабжение, в отношении земельных участков с кадастровыми номерами: 48:20:0035102:419, 48:20:0035102:483, 48:20:0035102:1347, 48:20:0035102:216, согласно схеме расположения границ публичного сервитута (приложение).

Обоснование необходимости установления публичного сервитута в соответствии с п. 5 ч. 1 ст. 39.41 Земельного кодекса Российской Федерации, подпунктом «к» пункта 2 Приказа Росреестра от 19.04.2022 № П/0150 «Об утверждении требований к форме ходатайства об установлении публичного сервитута, содержанию обоснования необходимости публичного сервитута».

ПАО «Россети Центр» как сетевая организация, являющаяся субъектом естественных монополий, осуществляет эксплуатацию инженерного сооружения «Трансформаторная подстанция-521», находящегося у ПАО «Россети Центр» в лизинге на основании договора финансовой аренды недвижимого имущества№ 1008/К_4-ДЛ от 13.08.2021 и введенного в эксплуатацию до 03.08.2018.

С поступившим ходатайством об установлении публичного сервитута и прилагаемым к нему описанием местоположения границ публичного сервитута заинтересованные лица могут ознакомиться в управлении имущественных и земельных отношений администрации города Липецка, расположенном по адресу: г. Липецк, пл. Театральная, д. 1, каб. 226 (пн.–пт. с 8.30 до 13.00).

Заявления об учете прав на земельные участки принимаются в течение 15 дней со дня опубликования сообщения через приемную управления имущественных и земельных отношений администрации города Липецка. Дата окончания приема заявлений – 09.01.2023.

Информация о поступившем ходатайстве об установлении публичного сервитута размещена на официальном сайте администрации города Липецка – www.lipetskcity.ru, а также в газете «Первый номер официально».

СХЕМА РАСПОЛОЖЕНИЯ ГРАНИЦ ПУБЛИЧНОГО СЕРВИТУТА
Трансформаторная подстанция - 555
(наименование объекта)

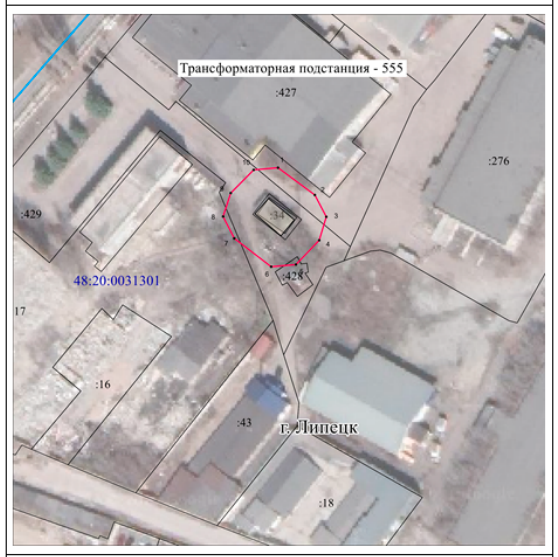

Масштаб 1 : 1000

Используемые условные знаки и обозначения:

	- граница публичного сервитута объекта электросетевого хозяйства
	- местоположение сооружения, в отношении которого устанавливается сервитут
:140	- кадастровый номер земельного участка
	- граница земельного участка
48:20:0940174	- номер кадастрового квартала
	- граница кадастрового квартала
	- граница муниципального образования

Лист № 2

Сведения о характерных точках границ объекта

Площадь объекта	680 кв. м.
48:20:0031301:34	64,93 кв. м.
48:20:0031301:428	5,34 кв. м.
48:20:0031301:17	15,22 кв. м.
48:20:0031301:427	106,03 кв. м.
48:20:0031301:429	450,04 кв. м.

Обозначение характерных точек границ	Координаты, м	
	X	Y
1	2	3
1	416912.76	1327458.80
2	416904.30	1327470.24
3	416897.54	1327473.83
4	416890.23	1327471.60
5	416882.73	1327464.43
6	416882.04	1327456.72
7	416890.79	1327445.26
8	416897.60	1327441.77
9	416904.89	1327444.13
10	416912.10	1327451.25
1	416912.76	1327458.80

СХЕМА РАСПОЛОЖЕНИЯ ГРАНИЦ ПУБЛИЧНОГО СЕРВИТУТА
Трансформаторная подстанция-521
(наименование объекта)



Масштаб 1 : 1000

Используемые условные знаки и обозначения:

	- граница публичного сервитута объекта электросетевого хозяйства
	- местоположение сооружения, в отношении которого устанавливается сервитут
:140	- кадастровый номер земельного участка
	- граница земельного участка
48:20:0940174	- номер кадастрового квартала
	- граница кадастрового квартала
	- граница муниципального образования

Лист № 2

Сведения о характерных точках границ объекта

Площадь объекта	534 кв. м.
48:20:0035102:419	33,18 кв. м.
48:20:0035102:483	109,48 кв. м.
48:20:0035102:1347	87,51 кв. м.
48:20:0035102:216	174,59 кв. м.

Обозначение характерных точек границ	Координаты, м	
	X	Y
1	2	3
1	414324.03	1326528.06
2	414317.92	1326535.08
3	414310.79	1326537.58
4	414303.74	1326534.88
5	414297.75	1326527.20
6	414297.46	1326519.58
7	414303.55	1326512.54
8	414310.69	1326510.16
9	414317.75	1326512.73
10	414323.75	1326520.53
1	414324.03	1326528.06

СООБЩЕНИЕ ОБ УСТАНОВЛЕНИИ ПУБЛИЧНОГО СЕРВИТУТА

В соответствии со статьей 39.37 Земельного кодекса Российской Федерации администрация города Липецка информирует о возможном установлении публичного сервитута в целях организации теплоснабжения населения – для эксплуатации объектов электросетевого хозяйства как объектов местного значения, обеспечивающих электроснабжение, в отношении земельных участков с кадастровыми номерами: 48:20:0035102:1031, 48:20:0035102:253, 48:20:0035102:30, согласно схеме расположения границ публичного сервитута (приложение).

Обоснование необходимости установления публичного сервитута в соответствии с п. 5 ч. 1 ст. 39.41 Земельного кодекса Российской Федерации, подпунктом «к» пункта 2 Приказа Росреестра от 19.04.2022 № П/0150 «Об утверждении требований к форме ходатайства об установлении публичного сервитута, содержанию обоснования необходимости публичного сервитута».

ПАО «Россети Центр» как сетевая организация, являющаяся субъектом естественных монополий, осуществляет эксплуатацию инженерного сооружения «Трансформаторная подстанция №567», находящегося у ПАО «Россети Центр» в лизинге на основании договора финансовой аренды недвижимого имущества№ 1008/К_4-ДЛ от 13.08.2021 и введенного в эксплуатацию до 03.08.2018.

С поступившим ходатайством об установлении публичного сервитута и прилагаемым к нему описанием местоположения границ публичного сервитута заинтересованные лица могут ознакомиться в управлении имущественных и земельных отношений администрации города Липецка, расположенном по адресу: г. Липецк, пл. Театральная, д. 1, каб. 226 (пн.–пт. с 8.30 до 13.00).

Заявления об учете прав на земельные участки принимаются в течение 15 дней со дня опубликования сообщения через приемную управления имущественных и земельных отношений администрации города Липецка. Дата окончания приема заявлений – 09.01.2023.

Информация о поступившем ходатайстве об установлении публичного сервитута размещена на официальном сайте администрации города Липецка – www.lipetskcity.ru, а также в газете «Первый номер официально».

СООБЩЕНИЕ ОБ УСТАНОВЛЕНИИ ПУБЛИЧНОГО СЕРВИТУТА

В соответствии со статьей 39.37 Земельного кодекса Российской Федерации администрация города Липецка информирует о возможном установлении публичного сервитута в целях организации теплоснабжения населения – для эксплуатации объектов электросетевого хозяйства как объектов местного значения, обеспечивающих электроснабжение, в отношении земельных участков с кадастровыми номерами: 48:20:0031301:34, 48:20:0031301:428, 48:20:0031301:17, 48:20:0031301:427, 48:20:0031301:429, согласно схеме расположения границ публичного сервитута (приложение).

Обоснование необходимости установления публичного сервитута в соответствии с п. 5 ч. 1 ст. 39.41 Земельного кодекса Российской Федерации, подпунктом «к» пункта 2 Приказа Росреестра от 19.04.2022 № П/0150 «Об утверждении требований к форме ходатайства об установлении публичного сервитута, содержанию обоснования необходимости публичного сервитута».

ПАО «Россети Центр» как сетевая организация, являющаяся субъектом естественных монополий, осуществляет эксплуатацию инженерного сооружения «Трансформаторная подстанция-555», находящегося у ПАО «Россети Центр» в лизинге на основании договора финансовой аренды недвижимого имущества№ 1008/К_4-ДЛ от 13.08.2021 и введенного в эксплуатацию до 03.08.2018.

С поступившим ходатайством об установлении публичного сервитута и прилагаемым к нему описанием местоположения границ публичного сервитута заинтересованные лица могут ознакомиться в управлении имущественных и земельных отношений администрации города Липецка, расположенном по адресу: г. Липецк, пл. Театральная, д. 1, каб. 226 (пн.–пт. с 8.30 до 13.00).

Заявления об учете прав на земельные участки принимаются в течение 15 дней со дня опубликования сообщения через приемную управления имущественных и земельных отношений администрации города Липецка. Дата окончания приема заявлений – 09.01.2023.

Информация о поступившем ходатайстве об установлении публичного сервитута размещена на официальном сайте администрации города Липецка – www.lipetskcity.ru, а также в газете «Первый номер официально».

СХЕМА РАСПОЛОЖЕНИЯ ГРАНИЦ ПУБЛИЧНОГО СЕРВИТУТА
Трансформаторная подстанция №567
(наименование объекта)

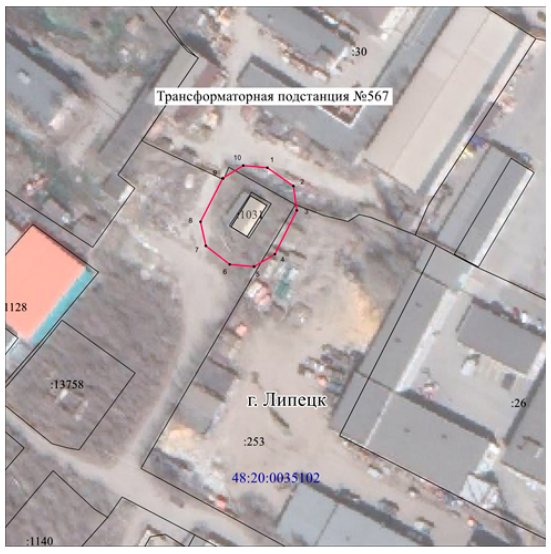

Масштаб 1 : 1000

Используемые условные знаки и обозначения:

	- граница публичного сервитута объекта электросетевого хозяйства
	- местоположение сооружения, в отношении которого устанавливается сервитут
:140	- кадастровый номер земельного участка
	- граница земельного участка
48:20:0940174	- номер кадастрового квартала
	- граница кадастрового квартала
	- граница муниципального образования

Лист № 2

Сведения о характерных точках границ объекта

Площадь объекта	657 кв. м.
48:20:0035102:1031	86,96 кв. м.
48:20:0035102:253	32,65 кв. м.
48:20:0035102:30	87,81 кв. м.

Обозначение характерных точек границ	Координаты, м	
	X	Y
1	2	3
1	415602.74	1326120.22
2	415597.09	1326128.16
3	415589.70	1326129.19
4	415576.28	1326122.48
5	415572.48	1326116.16
6	415573.16	1326108.76
7	415578.86	1326101.43
8	415586.23	1326099.79
9	415599.46	1326106.62
10	415603.39	1326112.85
1	415602.74	1326120.22

СООБЩЕНИЕ ОБ УСТАНОВЛЕНИИ ПУБЛИЧНОГО СЕРВИТУТА

В соответствии со статьей 39.37 Земельного кодекса Российской Федерации администрация города Липецка информирует о возможном установлении публичного сервитута в целях организации теплоснабжения населения – для эксплуатации объектов электросетевого хозяйства как объектов местного значения, обеспечивающих электроснабжение, в отношении земельных участков с кадастровыми номерами: 48:20:0035001:395, 48:20:0035001:280, согласно схеме расположения границ публичного сервитута (приложение).

Обоснование необходимости установления публичного сервитута в соответствии с п. 5 ч. 1 ст. 39.41 Земельного кодекса Российской Федерации, подпунктом «к» пункта 2 Приказа Росреестра от 19.04.2022 № П/0150 «Об утверждении требований к форме ходатайства об установлении публичного сервитута, содержанию обоснования необходимости публичного сервитута».

ПАО «Россети Центр» как сетевая организация, являющаяся субъектом естественных монополий, осуществляет эксплуатацию инженерного сооружения «Трансформаторная подстанция-595», находящегося у ПАО «Россети Центр» в лизинге на основании договора финансовой аренды недвижимого имущества№ 1008/К_4-ДЛ от 13.08.2021 и введенного в эксплуатацию до 03.08.2018.

С поступившим ходатайством об установлении публичного сервитута и прилагаемым к нему описанием местоположения границ публичного сервитута заинтересованные лица могут ознакомиться в управлении имущественных и земельных отношений администрации города Липецка, расположенном по адресу: г. Липецк, пл. Театральная, д. 1, каб. 226 (пн.–пт. с 8.30 до 13.00).

Заявления об учете прав на земельные участки принимаются в течение 15 дней со дня опубликования сообщения через приемную управления имущественных и земельных отношений администрации города Липецка. Дата окончания приема заявлений – 09.01.2023.

Информация о поступившем ходатайстве об установлении публичного сервитута размещена на официальном сайте администрации города Липецка – www.lipetskcity.ru, а также в газете «Первый номер официально».

СХЕМА РАСПОЛОЖЕНИЯ ГРАНИЦ ПУБЛИЧНОГО СЕРВИТУТА
Трансформаторная подстанция - 595
(наименование объекта)

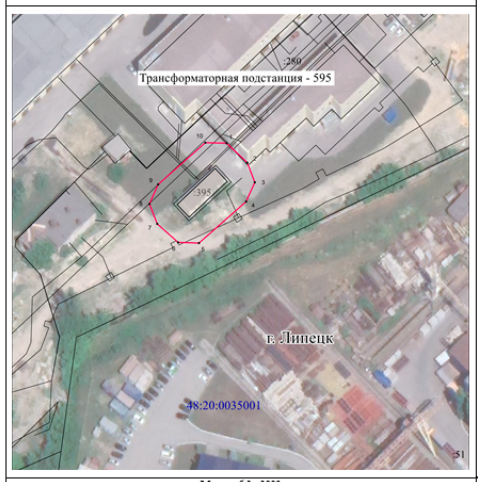

Масштаб 1 : 1000

Используемые условные знаки и обозначения:	
	- граница публичного сервитута объекта электросетевого хозяйства
	- местоположение сооружения, в отношении которого устанавливается сервитут
:140	- кадастровый номер земельного участка
	- граница земельного участка
48:20:0940174	- номер кадастрового квартала
	- граница кадастрового квартала
	- граница муниципального образования

Лист № 2

Сведения о характерных точках границ объекта		
Площадь объекта	892 кв. м.	
48:20:0035001:395	172,06 кв. м.	
48:20:0035001:280	719,84 кв. м.	
Обозначение характерных точек границ	**Координаты, м**	
	X	**Y**
1	**2**	**3**
1	414324.19	1325960.26
2	414317.24	1325967.79
3	414310.09	1325970.47
4	414303.14	1325967.32
5	414288.20	1325950.35
6	414288.38	1325942.76
7	414295.11	1325935.23
8	414302.27	1325932.43
9	414309.30	1325935.54
10	414324.42	1325952.56
1	414324.19	1325960.26

СООБЩЕНИЕ ОБ УСТАНОВЛЕНИИ ПУБЛИЧНОГО СЕРВИТУТА

В соответствии со статьей 39.37 Земельного кодекса Российской Федерации администрация города Липецка информирует о возможном установлении публичного сервитута в целях организации теплоснабжения населения – для эксплуатации объектов электросетевого хозяйства как объектов местного значения, обеспечивающих электроснабжение, в отношении земельных участков с кадастровыми номерами: 48:20:0042802:10, 48:20:0042802:24, 48:20:0042802:6, согласно схеме расположения границ публичного сервитута (приложение).

Обоснование необходимости установления публичного сервитута в соответствии с п. 5 ч. 1 ст. 39.41 Земельного кодекса Российской Федерации, подпунктом «к» пункта 2 Приказа Росреестра от 19.04.2022 № П/0150 «Об утверждении требований к форме ходатайства об установлении публичного сервитута, содержанию обоснования необходимости публичного сервитута».

ПАО «Россети Центр» как сетевая организация, являющаяся субъектом естественных монополий, осуществляет эксплуатацию инженерного сооружения «Трансформаторная подстанция-711», находящегося у ПАО «Россети Центр» в лизинге на основании договора финансовой аренды недвижимого имущества№ 1008/К_4-ДЛ от 13.08.2021 и введенного в эксплуатацию до 03.08.2018.

С поступившим ходатайством об установлении публичного сервитута и прилагаемым к нему описанием местоположения границ публичного сервитута заинтересованные лица могут ознакомиться в управлении имущественных и земельных отношений администрации города Липецка, расположенном по адресу: г. Липецк, пл. Театральная, д. 1, каб. 226 (пн.–пт. с 8.30 до 13.00).

Заявления об учете прав на земельные участки принимаются в течение 15 дней со дня опубликования сообщения через приемную управления имущественных и земельных отношений администрации города Липецка. Дата окончания приема заявлений – 09.01.2023.

Информация о поступившем ходатайстве об установлении публичного сервитута размещена на официальном сайте администрации города Липецка – www.lipetskcity.ru, а также в газете «Первый номер официально».

СХЕМА РАСПОЛОЖЕНИЯ ГРАНИЦ ПУБЛИЧНОГО СЕРВИТУТА
Трансформаторная подстанция-711
(наименование объекта)

Масштаб 1 : 1000

Используемые условные знаки и обозначения:	
	- граница публичного сервитута объекта электросетевого хозяйства
	- местоположение сооружения, в отношении которого устанавливается сервитут
:140	- кадастровый номер земельного участка
	- граница земельного участка
48:20:0940174	- номер кадастрового квартала
	- граница кадастрового квартала
	- граница муниципального образования

Лист № 2

Сведения о характерных точках границ объекта		
Площадь объекта	527 кв. м.	
48:20:0042802:10	52,55 кв. м.	
48:20:0042802:24	287,40 кв. м.	
48:20:0042802:6	147,89 кв. м.	
Обозначение характерных точек границ	**Координаты, м**	
	X	**Y**
1	**2**	**3**
1	411291.03	1324944.86
2	411286.40	1324951.02
3	411277.98	1324952.95
4	411270.76	1324951.14
5	411266.79	1324944.85
6	411265.79	1324934.99
7	411270.32	1324928.64
8	411278.94	1324926.53
9	411286.38	1324928.38
10	411290.33	1324934.95
1	411291.03	1324944.86

СООБЩЕНИЕ ОБ УСТАНОВЛЕНИИ ПУБЛИЧНОГО СЕРВИТУТА

В соответствии со статьей 39.37 Земельного кодекса Российской Федерации администрация города Липецка информирует о возможном установлении публичного сервитута в целях организации теплоснабжения населения – для эксплуатации объектов электросетевого хозяйства как объектов местного значения, обеспечивающих электроснабжение, в отношении земельных участков с кадастровыми номерами: 48:20:0041801:45, 48:20:0041801:5, 48:20:0041801:173, согласно схеме расположения границ публичного сервитута (приложение).

Обоснование необходимости установления публичного сервитута в соответствии с п. 5 ч. 1 ст. 39.41 Земельного кодекса Российской Федерации, подпунктом «к» пункта 2 Приказа Росреестра от 19.04.2022 № П/0150 «Об утверждении требований к форме ходатайства об установлении публичного сервитута, содержанию обоснования необходимости публичного сервитута».

ПАО «Россети Центр» как сетевая организация, являющаяся субъектом естественных монополий, осуществляет эксплуатацию инженерного сооружения «Трансформаторная подстанция-739», находящегося у ПАО «Россети Центр» в лизинге на основании договора финансовой аренды недвижимого имущества№ 1008/К_4-ДЛ от 13.08.2021 и введенного в эксплуатацию до 03.08.2018.

С поступившим ходатайством об установлении публичного сервитута и прилагаемым к нему описанием местоположения границ публичного сервитута заинтересованные лица могут ознакомиться в управлении имущественных и земельных отношений администрации города Липецка, расположенном по адресу: г. Липецк, пл. Театральная, д. 1, каб. 226 (пн.–пт. с 8.30 до 13.00).

Заявления об учете прав на земельные участки принимаются в течение 15 дней со дня опубликования сообщения через приемную управления имущественных и земельных отношений администрации города Липецка. Дата окончания приема заявлений – 09.01.2023.

Информация о поступившем ходатайстве об установлении публичного сервитута размещена на официальном сайте администрации города Липецка – www.lipetskcity.ru, а также в газете «Первый номер официально».

СХЕМА РАСПОЛОЖЕНИЯ ГРАНИЦ ПУБЛИЧНОГО СЕРВИТУТА
Трансформаторная подстанция-739
(наименование объекта)

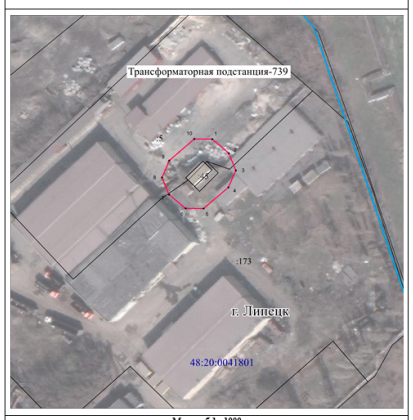

Масштаб 1 : 1000

Используемые условные знаки и обозначения:	
	- граница публичного сервитута объекта электросетевого хозяйства
	- местоположение сооружения, в отношении которого устанавливается сервитут
:140	- кадастровый номер земельного участка
	- граница земельного участка
48:20:0940174	- номер кадастрового квартала
	- граница кадастрового квартала
	- граница муниципального образования

Лист № 2

Сведения о характерных точках границ объекта		
Площадь объекта	635 кв. м.	
48:20:0041801:45	74,99 кв. м.	
48:20:0041801:5	324,14 кв. м.	
48:20:0041801:173	236,45 кв. м.	
Обозначение характерных точек границ	**Координаты, м**	
	X	**Y**
1	**2**	**3**
1	412448.87	1326173.01
2	412442.95	1326179.96
3	412435.76	1326182.88
4	412428.65	1326179.77
5	412419.71	1326169.32
6	412419.78	1326161.80
7	412425.60	1326154.88
8	412432.78	1326151.91
9	412439.92	1326154.98
10	412448.95	1326165.44
1	412448.87	1326173.01

ЗАКЛЮЧЕНИЕ
о результатах общественных обсуждений
по проекту межевания территории, ограниченной улицами им. Генерала Меркулова, Водопьянова, проспектом Победы и проспектом Имени 60-летия СССР в городе Липецке

«15» декабря 2022 года

Организатор проведения общественных обсуждений: департамент градостроительства и архитектуры администрации города Липецка.

Наименование проекта, рассмотренного на общественных обсуждениях:

проект межевания территории, ограниченной улицами им. Генерала Меркулова, Водопьянова, проспектом Победы и проспектом Имени 60-летия СССР в городе Липецке.

Основание проведения общественных обсуждений:

постановление администрации города Липецка от 15.11.2022 № 2606 «О проведении общественных обсуждений по проекту межевания территории, ограниченной улицами им. Генерала Меркулова, Водопьянова, проспектом Победы и проспектом Имени 60-летия СССР в городе Липецке».

Срок проведения общественных обсуждений:

с «17» ноября 2022 г. по «15» декабря 2022 г.

Количество участников, которые приняли участие в общественных обсуждениях, – --.

На основании протокола общественных обсуждений от 15.12.2022 № 1.

Предложения и замечания граждан, являющихся участниками общественных обсуждений и постоянно проживающих на территории, в пределах которой проводятся общественные обсуждения	
Содержание предложений и (или) замечаний	Рекомендации о целесообразности (или нецелесообразности) учета внесенных предложений и (или) замечаний
Не поступили	
Предложения и замечания иных участников общественных обсуждений	
Содержание предложений и (или) замечаний	Рекомендации о целесообразности (или нецелесообразности) учета внесенных предложений и (или) замечаний
Не поступили	

Выводы по результатам общественных обсуждений по проекту:

направить в Управление строительства и архитектуры Липецкой области заключение о результатах общественных обсуждений и протокол общественных обсуждений по проекту межевания территории, ограниченной улицами им. Генерала Меркулова, Водопьянова, проспектом Победы и проспектом Имени 60-летия СССР в городе Липецке.

Председатель департамента –
главный архитектор города Липецка _____С.И. Сурмий

Секретарь _____В.В. Аносова

ЗАКЛЮЧЕНИЕ
о результатах общественных обсуждений
по проекту внесения изменений в проект планировки и проект межевания района, ограниченного улицами Ленина-Советская-Сиреневая-Луговая (Желтые Пески), в городе Липецке, в части 8 и 11 кварталов

«15» декабря 2022 года

Организатор проведения общественных обсуждений: департамент градостроительства и архитектуры администрации города Липецка.

Наименование проекта, рассмотренного на общественных обсуждениях:
проект внесения изменений в проект планировки и проект межевания района, ограниченного улицами Ленина-Советская-Сиреневая-Луговая (Желтые Пески), в городе Липецке, в части 8 и 11 кварталов.

Основание проведения общественных обсуждений:
постановление администрации города Липецка от 15.11.2022 № 2605 «О проведении общественных обсуждений по проекту внесения изменений в проект планировки и проект межевания района, ограниченного улицами Ленина-Советская-Сиреневая-Луговая (Желтые Пески), в городе Липецке, в части 8 и 11 кварталов».

Срок проведения общественных обсуждений:
с «17» ноября 2022 г. по «15» декабря 2022 г.

Количество участников, которые приняли участие в общественных обсуждениях, – --.

На основании протокола общественных обсуждений от 15.12.2022 № 1.

Предложения и замечания граждан, являющихся участниками общественных обсуждений и постоянно проживающих на территории, в пределах которой проводятся общественные обсуждения	
Содержание предложений и (или) замечаний	Рекомендации о целесообразности (или нецелесообразности) учета внесенных предложений и (или) замечаний
Не поступили	
Предложения и замечания иных участников общественных обсуждений	
Содержание предложений и (или) замечаний	Рекомендации о целесообразности (или нецелесообразности) учета внесенных предложений и (или) замечаний
Не поступили	

Выводы по результатам общественных обсуждений по проекту:
направить в Управление строительства и архитектуры Липецкой области заключение о результатах общественных обсуждений и протокол общественных обсуждений по проекту внесения изменений в проект планировки и проект межевания района, ограниченного улицами Ленина-Советская-Сиреневая-Луговая (Желтые Пески), в городе Липецке, в части 8 и 11 кварталов.

Председатель департамента –
главный архитектор города Липецка _____С.И. Сурмий

Секретарь _____В.В. Аносова

АДМИНИСТРАЦИЯ ГОРОДА ЛИПЕЦКА

П О С Т А Н О В Л Е Н И Е

13.12.2022 **№ 3092**

г. Липецк

О проведении общественных обсуждений по проекту решения о предоставлении разрешений на отклонение от предельных параметров разрешенного строительства, реконструкции объектов капитального строительства

В соответствии со ст. 5.1, 40 Градостроительного кодекса Российской Федерации, Федеральным законом от 06.10.2003 № 131-ФЗ «Об общих принципах организации местного самоуправления в Российской Федерации», Законом Липецкой области от 26.12.2014 № 357-ОЗ «О перераспределении полномочий между органами местного самоуправления муниципальных образований Липецкой области и органами государственной власти Липецкой области», Уставом городского округа город Липецк Липецкой области Российской Федерации, решением Липецкого городского Совета депутатовот 26.06.2018 № 697 «О Положении об организации и проведении публичных слушаний, общественных обсуждений по проектам в области градостроительной деятельности в городе Липецке», администрация города

П О С Т А Н О В Л Я Е Т:

1. Провести общественные обсуждения по проекту решения о предоставлении разрешений на отклонение от предельных параметров разрешенного строительства, реконструкции объектов капитального строительства согласно приложению с **15.12.2022** по **29.12.2022**.

2. Департаменту градостроительства и архитектуры администрации города Липецка (Сурмий С.И.):

2.1. Опубликовать настоящее постановление в газете «Первый номер официально».

2.2. Подготовить оповещение о начале общественных обсуждений в течение 3 дней со дня принятия настоящего постановления, разместить его на информационном стенде около здания администрации города Липецка, пл. Театральная, 1, в местах массового скопления граждан и в иных местах, расположенных на территориях, в отношении которых подготовлен соответствующий проект, в границах территориальных зон.

2.3. Опубликовать оповещение о начале общественных обсуждений в газете «Первый номер официально» не позднее чем за 7 дней до дня размещения на сайте администрации города Липецка проекта решения.

2.4. Организовать экспозицию проекта решения о предоставлении разрешений на отклонение от предельных параметров разрешенного строительства, реконструкции объектов капитального строительства и информационных материалов в фойе здания администрации города Липецка, пл. Театральная, 1 и на официальном сайте департамента градостроительства и архитектуры администрации города Липецка www.depgrad48.ru.

2.5. Направить сообщения о проведении общественных обсуждений по проекту решения правообладателям земельных участков, имеющих общие границы с земельным участком, применительно к которому запрашивается данное разрешение, правообладателям объектов капитального строительства, расположенных на земельных участках, имеющих общие границы с земельным участком, применительно к которому запрашивается данное разрешение, и правообладателям помещений, являющихся частью объекта капитального строительства, применительно к которому запрашивается данное разрешение.

3. Отделу взаимодействия со СМИ администрации города Липецка (Попова М.Н.):

3.1. Разместить настоящее постановление на сайте администрации города Липецка.

3.2. Разместить оповещение о начале общественных обсуждений на сайте администрации города Липецка не позднее чем за 7 дней до дня размещения на сайте администрации города Липецка проекта решения.

3.3. Разместить проект решения и информационные материалы к нему на сайте администрации города Липецка по истечении 7 дней со дня размещения оповещения о начале общественных обсуждений.

4. Контроль за исполнением настоящего постановления возложить на первого заместителя главы администрации города Липецка Негробова В.Н.

Глава города Липецка Е.Ю. Уваркина

Приложение
к постановлению администрации
города Липецка
от 13.12.2022 № 3092

Проект решения о предоставлении разрешений на отклонение от предельных параметров разрешенного строительства, реконструкции объектов капитального строительства, подлежащих рассмотрению на общественных обсуждениях

1. Многоквартирное жилое здание со встроенными помещениями и подземной автостоянкой на земельном участке с кадастровым номером 48:20:0014701:8909 на микрорайоне «Университетский» в г. Липецке. Планируемый объект расположен на расстоянии 2,40 м с западной стороны, планируемый процент застройки – 49,00 (предельный процент застройки – 30,00).

2. «Многоэтажные многоквартирные жилые дома с объектами соцкультбыта. 2-й этап строительства – жилой дом №2 с объектами соцкультбыта. Корректировка», расположенный по адресу: г. Липецк, ул. Фрунзе, д. 87, кадастровый номер земельного участка 48:20:0045902:783. Планируемый объект расположен на расстоянии 3,06 м с северной стороны, на расстоянии 3,32 м с юго-западной стороны, на расстоянии 4,92 м с северо-западной стороны, планируемый коэффициент плотности застройки – 1,63 (предельный коэффициент плотности застройки – 1,20).

3. Строительство складов промтоваров по адресу: г. Липецк, Товарный проезд, д. 19, кадастровый номер земельного участка 48:20:0029502:63. Планируемый объект расположен на расстоянии 0,60 м с северо-восточной стороны, на расстоянии 0,50 м с юго-западной стороны, на расстоянии 1,85 м с юго-восточной стороны, планируемый процент застройки – 78,00 (предельный процент застройки – 50,00).

С.И. Сурмий

ОПОВЕЩЕНИЕ
о начале общественных обсуждений

Департамент градостроительства и архитектуры администрации города Липецка
(организатор проведения общественных обсуждений)

Проводятся общественные обсуждения по: проекту решения о предоставлении разрешений на отклонение от предельных параметров разрешенного строительства, реконструкции объектов капитального строительства:

1. Многоквартирное жилое здание со встроенными помещениями и подземной автостоянкой на земельном участке с кадастровым номером 48:20:0014701:8909 на микрорайоне «Университетский» в г. Липецке. Планируемый объект расположен на расстоянии 2,40 м с западной стороны, планируемый процент застройки – 49,00 (предельный процент застройки – 30,00).

2. «Многоэтажные многоквартирные жилые дома с объектами соцкультбыта. 2-й этап строительства – жилой дом №2 с объектами соцкультбыта. Корректировка», расположенный по адресу: г. Липецк, ул. Фрунзе, д. 87, кадастровый номер земельного участка 48:20:0045902:783. Планируемый объект расположен на расстоянии 3,06 м с северной стороны, на расстоянии 3,32 м с юго-западной стороны, на расстоянии 4,92 м с северо-западной стороны, планируемый коэффициент плотности застройки – 1,63 (предельный коэффициент плотности застройки – 1,20).

3. Строительство складов промтоваров по адресу: г. Липецк, Товарный проезд, д. 19, кадастровый номер земельного участка 48:20:0029502:63. Планируемый объект расположен на расстоянии 0,60 м с северо-восточной стороны, на расстоянии 0,50 м с юго-западной стороны, на расстоянии 1,85 м с юго-восточной стороны, планируемый процент застройки – 78,00 (предельный процент застройки – 50,00).

Перечень информационных материалов к рассматриваемому проекту:
схемы расположения объектов капитального строительства в границах земельных участков.

Проект и информационные материалы будут размещены на официальных сайтах: администрации города Липецка – lipetskcity.ru в разделе «Общественные обсуждения», департамента градостроительства и архитектуры администрации города Липецка – depgrad48.ru в разделе «Общественные обсуждения» с «22» декабря 2022 г.

Срок проведения общественных обсуждений: **с «15» декабря 2022 г. по «29» декабря 2022 г.**

Срок проведения экспозиции: с 22.12.2022 до 29.12.2022 с 14ч. 00 мин. до 16ч. 00 мин. ежедневно, за исключением пятницы, субботы и воскресенья.
(дни и часы, в которые возможно посещение экспозиции)

Предложения и замечания по проекту решения можно подавать в срок по **«26» декабря 2022 г.:**

1) в письменной форме по адресу: г. Липецк, пл. Театральная, д. 1, каб. 206 департамент градостроительства и архитектуры администрации города Липецка или на электронный адрес: ps-info@lipetskcity.ru;

2) посредством записи в книге (журнале) учета посетителей экспозиции проекта решений, подлежащим рассмотрению на общественных обсуждениях.

Участники общественных обсуждений при внесении замечаний и предложений в целях идентификации представляют сведения о себе (фамилию, имя, отчество (при наличии), дату рождения, адрес места жительства (регистрации) – для физических лиц; наименование, основной государственный регистрационный номер, место нахождения и адрес – для юридических лиц) с приложением копий документов, подтверждающих такие сведения.

Участники общественных обсуждений, являющиеся правообладателями соответствующих земельных участков и (или) расположенных на них объектов капитального строительства и (или) помещений, являющихся частью указанных объектов капитального строительства, также представляют сведения соответственно о таких земельных участках, объектах капитального строительства, помещениях, являющихся частью указанных объектов капитального строительства, из Единого государственного реестра недвижимости и иные документы, устанавливающие или удостоверяющие их права на такие земельные участки, объекты капитального строительства, помещения, являющиеся частью указанных объектов капитального строительства.

Порядок проведения общественных обсуждений определен в решении Липецкого городского Совета депутатов от «26» июня 2018 № 697 «Об утверждении Положения об организации и проведении публичных слушаний, общественных обсуждений по проектам в области градостроительной деятельности в городе Липецке».

Департамент градостроительства и архитектуры
администрации города Липецка

ОФИЦИАЛЬНО ПЕРВЫЙ НОМЕР 16+

«ПЕРВЫЙ НОМЕР ОФИЦИАЛЬНО». ТИРАЖ 1 000 ЭКЗ. РАСПРОСТРАНЯЕТСЯ ПО ПОДПИСКЕ. ПОДПИСКА ОФОРМЛЯЕТСЯ В РЕДАКЦИИ. ЦЕНА СВОБОДНАЯ
СОУЧРЕДИТЕЛИ: МАИУ «МОЙ ГОРОД ЛИПЕЦК», АДМИНИСТРАЦИЯ ГОРОДА ЛИПЕЦКА.
АДРЕС РЕДАКЦИИ И ИЗДАТЕЛЯ: 398050, ЛИПЕЦКАЯ ОБЛ., Г. ЛИПЕЦК, УЛ. ПЛЕХАНОВА, Д. 34.

ЗАРЕГИСТРИРОВАНА В УПРАВЛЕНИИ ФЕДЕРАЛЬНОЙ СЛУЖБЫ ПО НАДЗОРУ В СФЕРЕ СВЯЗИ, ИНФОРМАЦИОННЫХ ТЕХНОЛОГИЙ И МАССОВЫХ КОММУНИКАЦИЙ ПО ЛИПЕЦКОЙ ОБЛАСТИ.
РЕГИСТРАЦИОННЫЙ НОМЕР: СЕРИЯ ПИ № ТУ48-00373 ОТ 30.03.2021 Г.

ГЛАВНЫЙ РЕДАКТОР: ТОЛЧЕЕВА В.О., ТЕЛ. 285-972
E-MAIL: GAZETADOC@OPENLIPETSK.RU
ОТПЕЧАТАНО В ТИПОГРАФИИ АО «ПРАЙМ ПРИНТ ВОРОНЕЖ»
394026, ВОРОНЕЖСКАЯ ОБЛ., Г. ВОРОНЕЖ, ПР-Т ТРУДА, 48 Л.
178 (178) ОТ 15.12.2022